RADA MIEJSKA
42-100 w Kłobucku

153

UCHWAŁA Nr 37/IV/98

RADY MIEJSKIEJ W KŁOBUCKU

z dnia 27 maja 1998r.

W SPRAWIE MIEJSCOWEGO PLANU ZAGOSPODAROWANIA PRZESTRZENNEGO.

Na podstawie art. 26 Ustawy z dnia 7 lipca 1994r. o zagospodarowaniu przestrzennym (Dz.U.Nr 89 poz. 415) oraz art.18 ust.2 pkt 5 ustawy z dnia 8 marca 1990r. o samorządzie terytorialnym (t.j. Dz.U.Nr 13 z 1996r. poz.74)

Rada Miejska w Kłobucku uchwala co następuje:

§ 1.

1. Uchwala się miejscowy plan zagospodarowania przestrzennego dla wyodrębnionych terenów w miejscowościach :

   1) Kłobuck:
      a) obszaru części działki Nr 3672 położonej wzdłuż ul.Zakrzewskiej,
      b) obszaru działki Nr 4000 położonej przy ul.Staszica,
      c) obszaru działek Nr 1317, 1318, 1319, 1320, 1321, 1322/1, 1322/2, 1323, 1324, 1325, 1326, 1327, 1328, 1329 położonych w rejonie ul.Targowej i Szkolnej,

   2) Kłobuck obręb Niwa Skrzeszów:
      a) obszaru części działki Nr 27 położonej wzdłuż ul.Jesionowej,
      b) obszaru części działek Nr 61, 62, 63, 64, 66, 67, 68, 69, 71, 72, 178, 180, 181, 182, 212, 213, 214, 217, 218, 219 położonych wzdłuż ul.Wierzbowej,

   3) Kłobuck obręb Zakrzew:
      a) obszaru części działki Nr 354 położonej wzdłuż drogi D-252,
      b) obszarów działek Nr 483/8, 483/9 oraz części działki Nr 484 położonych wzdłuż ul. Dębowej,

   4) Kłobuck obręb Zagórze:
      a) obszarów działki Nr 191/1 oraz części działek Nr 274/1, 274/2, 273/4 położonych wzdłuż ul. Równoległej,
      b) obszarów części działek Nr 846/4, 846/6 położonych wzdłuż ul.11-ego Listopada,

c) obszaru działki Nr 926/8 położonej przy ul.Witosa,
d) obszaru części działki Nr 1458/2,

5) Kłobuck obręb Smugi:
a) obszarów odczęści działek Nr 469, 470, 471, 472, 497, 498 położonych wzdłuż ul.Szkolnej,
b) obszaru części działki Nr 505 położonej wzdłuż drogi D-567,

6) Kłobuck obręb Przybyłów
obszarów działek Nr 2, 3, 4, 5, 10/1 oraz części działek Nr 6, 7, 8, 9, 10/2, 11, 12, 13, 17, 18, 19, 20, 21, 22, 23, 24, 25, 26, 27 położonych wzdłuż drogi D-180/1,

7) Rybno:
a) obszarów części działek Nr 101/2, 101/4, 101/5, 101/6, 137, 187, 188 położonych wzdłuż drogi D-481,
b) obszarów części działki Nr 437 oraz działek Nr 446, 447, 448 położonych wzdłuż drogi D-503,
c) obszaru działki Nr 223/341,

8) Brody Malina:
a) obszarów części działek Nr 213, 214, 215, 216, 217 położonych wzdłuż drogi D-803,
b) obszarów części działek Nr 234, 235, 236, 237/2, 270/2, 286/4 położonych wzdłuż drogi D-798,
c) obszarów części działek Nr 320/3, 320/4, 320/6, 320/7, 320/8, 321/(3, 321/4, 321/5, 836, 837, 838, 839/2 położonych wzdłuż drogi D-810,
d) obszarów części działek Nr 346/4, 346/8, 346/18, 354, 355, 356 oraz działek Nr 361, 362 położonych wzdłuż drogi D-811,
e) obszarów części działek Nr 679/7, 679/9, 679/11, 680/2 oraz działki Nr 679/10 położonych wzdłuż drogi D-831,
f) obszarów części działek Nr 723/1, 723/2, 724, 735, 726, 737, 738, 739, 740, 741, 742, 743, 744, 747, 749 oraz działki Nr 746 położonych wzdłuż drogi D-832,

9) Łobodno:
obszaru działki Nr 2862 oraz części działki Nr 2863 położonych wzdłuż ul.Topolowej,

10) Kopiec :
a) obszaru części działki Nr 136 położonej wzdłuż drogi D-176,
b) obszaru części działki Nr 185 oraz działki Nr 185 położonych wzdłuż drogi D-41,

11) Libidza:
obszarów części działek Nr 1032/2, 1035/2 położonych wzdłuż drogi D-1088,

12) Biała Dolna:
a) obszarów części działek Nr 3, 4, 5, 6 położonych wzdłuż drogi D-126,

155

b) obszaru części działki Nr 407/2 położonej wzdłuż drogi D-497,

13) Nowa Wieś
a) obszarów części działek Nr 67, 68, 69, 70, 71, 72, 73, 74, 75, 76, 77, 79, 80, 81 położonych wzdłuż drogi D-173,
b) obszaru części działki Nr 308 położonej wzdłuż drogi D-399,
c) obszaru działki Nr 200/437,

14) Lgota:
obszarów części działek Nr 632, 633 położonych wzdłuż drogi Dr-619,

15) Kamyk:
a) obszarów części działek Nr 452/3, 452/4, 453/1, 454/2, 454/3, 123/1 położonych wzdłuż ul.Reymonta,
b) obszarów części działek Nr 463, 464, 465, 466 położonych wzdłuż ul.Polnej,
c) obszarów działek Nr 616/2, 617 położonych wzdłuż ul.Żeromskiego,
d) obszarów części działek Nr 658/2, 685/2 położonych wzdłuż ul.Szkolnej,
e) obszarów działek Nr 876 i 694/8 położonych przy ul.Strażackiej,

16) Borowianka:
obszaru części działki Nr 165/2 położonej wzdłuż drogi D-82,

2. Granice terenów objętych planem określono na rysunkach planu w skali 1 : 10 000, stanowiących załączniki Nr 1 - 12 do niniejszej Uchwały.

3. Następujące oznaczenia graficzne na rysunkach planu są obowiązującymi ustaleniami planu :

1) linie rozgraniczające tereny o różnym rodzaju użytkowania

2) nieprzekraczalne linie zabudowy.

§ 2.

Przedmiotem regulacji zawartych w ustaleniach planu jest umożliwienie rozwoju gminy poprzez:

1. wyznaczenie terenów zabudowy mieszkaniowej i mieszkaniowo-usługowej oznacznonych na rysunkach planu symbolem MN,

2. wyznaczenie terenu zabudowy usługowej z uzupełniającą funkcją mieszkaniową oznaczonego na rysunku planu symbolem U,MN,

3. wyznaczenie terenu usług publicznych oznaczonych na rysunku planu symbolem U,

4. wyznaczenie terenu przemysłu nieuciążliwego oznaczonego na rysunku planu symbolem P,

5. wyznaczenie terenów ulic dojazdowych oznaczonych na rysunkach planów symbolem D,

6. wyznaczenie terenów przeznaczonych do zalesienia oznaczonych na rysunkach planu symbolem RL.

§ 3.

1. Na terenach oznaczonych symbolem MN ustala się jako przeznaczenie podstawowe mieszkalnictwo jednorodzinne.

2. W stosunku do zabudowy mieszkaniowej ustala się następujące wymagania :
   1) wysokość budynków do dwóch kondygnacji nadziemnych z możliwością podpiwniczenia o wysokości do 1,5 m ponad poziomem terenu,
   2) stosowanie dachów o kącie nachylenia od 35 - 45°,
   3) dopuszcza się możliwość zabudowy do 30 % powierzchni działki,
   4) usytuowanie budynku w linii zabudowy utworzonej przez zabudowę istniejącą na działkach sąsiednich ale nie bliżej niż wyznaczone w planie nieprzekraczalne linie zabudowy.

3. Jako przeznaczenie dopuszczalne na terenach, o których mowa w ust.1 ustala się:
   1) lokalizację usług związanych z bytowaniem ludności. Obowiązuje zakaz lokalizacji obiektów produkcyjnych i powodujących emisję substancji szkodliwych (zanieczyszczeń, hałasu) do środowiska ponad wartości dopuszczalne dla strefy mieszkaniowej.
   2) dopuszcza się łączenie funkcji usługowych i mieszkaniowych w jednym obiekcie, przyjmując jako zasadę dostępność pomieszczeń usługowych z poziomu terenu,
   3) dla uzupełniającej zabudowy gospodarczej, rzemiosła usługowego lub produkcyjnego ustala się wysokość budynku do jednej kondygnacji nadziemnej z możliwością podpiwniczenia do wysokości 0,8 m nad poziomem terenu.

§ 4.

Ustala się następujące podstawowe parametry geometryczne dla ulic dojazdowych oznaczonych na rysunkach planu symbolem D:

1. dla ulic oznaczonych symbolami $A1_Z$- 01D, $A2_Z$- 02D, $A2_Z$- 02D, $A4_Z$ - 01D, $C1_Z$ - 01D, $C6_Z$- 01D szerokość w liniach rozgraniczających 10,0 m oraz szerokość pasa ruchu 2 x 2,5m,

157

2. dla ulicy oznaczonej symbolem $A4_z$ - 03D szerokość w liniach rozgraniczających 6,0 m oraz szerokość pasa ruchu 4,5 m,

§ 5.

Ustalenia szczegółowe dla wyodrębnionych terenów:

1. w granicach terenu oznaczonego symbolem D_z - 1 U, MN ustala się jako podstawową funkcję usługową. Zabudowa mieszkaniowa może stanowić uzupełnienie funkcji podstawowej.

2. W granicach terenu oznaczonego symbolem $A1_z$- 6MN adaptuje się istniejące użytkowanie terenu, z możliwością wymiany, rozbudowy i przebudowy istniejącej kubatury z zachowaniem warunków ustalonych w § 3 ust. 2 pkt 1, 2 i 4 oraz ust.3. Dopuszcza się możliwość zabudowy 50 % powierzchni działki.

3. Dla terenów oznaczonych symbolami $A3_z$ - U i $A2_z$ - U ustala się lokalizację usług publicznych. Osiedlowych terenów sportowych w granicach działki $A3_z$ - U oraz świetlicy wiejskiej w granicach działki $A2_z$ - U.

4. Dla terenu oznaczonego symbolem $A1_z$ - P zastrzega się stosowanie technologii nie powodujących uciążliwości zakładu poza granicami terenu obiektu.

5. Grunty położone w granicach działek oznaczonych symbolem $A2_z$ - RL i $C6_z$ - RL przeznacza się do zalesienia.

6. Na terenach oznaczonych symbolami $A1_z$ - 4 i 5 MN, $A2_z$ - 5 do 10 MN, $A2_z$ - U, $A4_z$ - 7 MN do 10 MN, $C6_z$ 1 i 2 MN ustala się obowiązek uzgadniania usytuowania zabudowy na poszczególnych działkach z Rejonowym Oddziałem Melioracji i Urządzeń Wodnych w Kłobucku.

7. Teren oznaczony symbolem $A1_z$ - 02 L - adaptacja istniejącego odcinka ul.Targowej w istniejących liniach zabudowy.

§ 6.

Dla terenów położonych poza zasięgiem istniejącej sieci kanalizacyjnej , do czasu budowy tej sieci, wprowadza się obowiązek stosowania szczelnych zbiorników i wywóz ścieków do oczyszczalni w Kłobucku.

§ 7.

1. Dla terenów położonych w miejscowościach:

1) Brody Malina:
oznaczonych w ewidencji gruntu jako działki Nr 364, 387/2, 410, 727,

2) Przybyłów:
oznaczonych w ewidencji gruntu jako działki Nr 15 i 16,

3) Biała Górna:
oznaczona w ewidencji gruntu jako działka Nr 132,

4) Libidza:
oznaczona w ewidencji gruntu jako działka Nr 307,

5) Lgota:
oznaczona w ewdencji gruntu jako działka Nr 613,

pozostawia się jako obowiązujące ustalenia miejscowego planu zagospodarowania przestrzennego miasta i gminy Kłobuck zatwierdzonego Uchwałą Nr 20/IV/92 Rady Miejskiej w Kłobucku z dnia 16czerwca 1992r. (Dz.U.Województwa Częstochowskiego Nr 16, poz.76 z późniejszymi zmianami) do czasu ustawowego terminu utraty jego mocy.

2. Dla terenu w Kłobucku w rejonie ulic: Słowackiego, Sienkiewicza, Hallera i przedłużenie ul.Sienkiewicza do ul.Zakrzewskiej (określonego na załączniku Nr 2 do niniejszej uchwały jako teren objęty opracowaniem planu w skali 1: 1000), w granicach określonych w Uchwale Nr 47/VIII/96 z dnia 26 września 1996r. o przystąpieniu do sporządzania zmian miejscowego planu zagospodarowania przestrzennego, miejscowy plan zagospodarowania przestrzennego sporządzony będzie w odrębnym procesie legislacyjnym, zakończonym uchwałą.

3. W zakresie uregulowanym niniejszą Uchwałą, z wyjątkiem ust. 1 i 2 traci moc Uchwała Nr 20/IV/92 Rady Miejskiej w Kłobucku z dnia 16 czerwca 1992r. z późniejszymi zmianami w sprawie zatwierdzenia zmian miejscowego planu zagospodarowania przestrzennego Miasta i Gminy Kłobuck.

§ 8.

Wykonanie uchwały powierza się Zarządowi Miejskiemu w Kłobucku.

§ 9.

Zgodnie z art.10 ust.3 i art.36 ust.3 ustawy o zagospodarowaniu przestrzennym ustala się stawkę procentową w wysokości 30 % służącą naliczeniu opłaty, w przypadku zbycia nieruchomości objętej zmianą planu, z wyjątkiem terenu opisanego w § 1 ust. 1 pkt 1 lit. "c" niniejszej uchwały, dla którego ustala się stawkę w wysokości 0 % .

158

§ 10.

Traci moc Uchwała Nr 14/II/98 Rady Miejskiej w Kłobucku z dnia 21 kwietnia 1998r. w sprawie miejscowego planu zagospodarowania przestrzennego.

§ 11.

Uchwała wchodzi w życie po upływie 14 dni od daty jej opubli-kowania w Dzienniku Urzędowym Województwa Częstochowskiego.

PRZEWODNICZĄCY
Rady Miejskiej
Zbigniew Krysiak

RADA MIEJSKA
42-100 w Kłobucku

MIEJSCOWE PLANY ZAGOSPODAROWANIA PRZESTRZENNEGO GMINY KŁOBUCK

ORIENTACJA SEKCJI RYSUNKU PLANU ZE ZMIANAMI FRAGMENTÓW PLANU

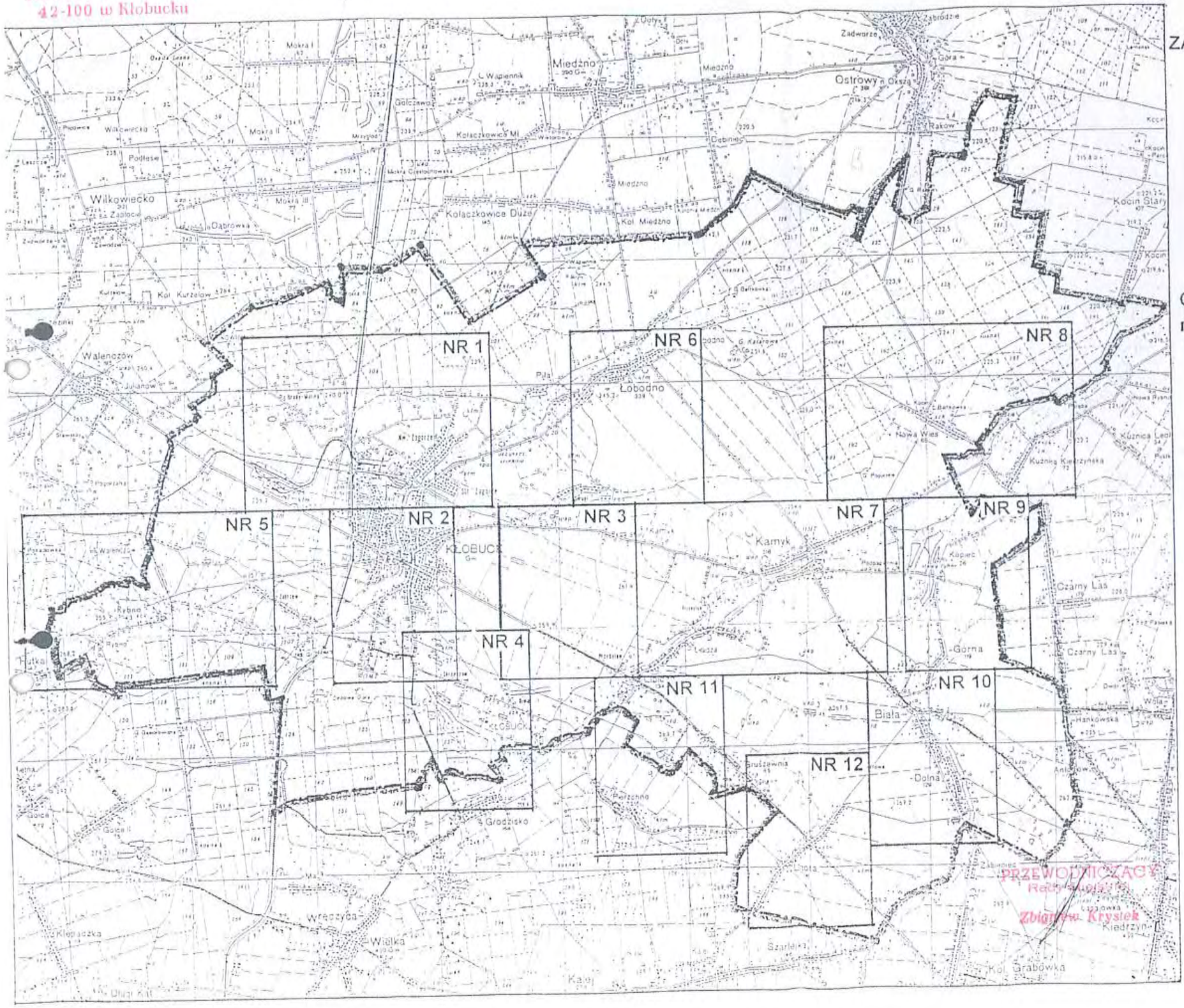

OZNACZENIA
na rys. planów i załącznikach do rys. planów

- linie rozgraniczające tereny o różnych rodzajach opracowania (granice planu)
- linie rozgraniczające tereny o tym samym sposobie użytkowania (orientacyjne)
- nieprzekraczalne linie zabudowy

Symbole użytkowania terenu

MN		budownictwo mieszkaniowe - jednorodzinne
U		tereny usług
P		teren przemysłu
RL		teren dolesień
	L	ulice ruchu wolnego
	D	ulice dojazdowe

Oznaczenia poszczególnych terenów

X_Z	jednostka strukturalna wg obecnie obowiązującego planu z dodatkiem „z" - zmiany
X	kolejny numer w granicach jednostki strukturalnej
X	symbol określający użytkowanie terenu

Dodatkowe oznaczenia na załącznikach do rysunku planu

- tereny i symbole użytkowania wg obowiązującego planu
- 011 Zo — symbole ulic i dróg wg obowiązującego planu

PRZEWODNICZĄCY
Rady Gminy
Zbigniew Krysiek

OPRACOWAŁ ZESPÓŁ AUTORSKI
pod kierunkiem arch. Bogumiła PAŁASZA
uprawnienia budowlane do projektowania bez ograniczeń
URBANOVA INKASO Sp. z o.o. nr 98/2012

ZAŁĄCZNIK NR ..... DO UCHWAŁY NR .....
RADY MIEJSKIEJ W KŁOBUCKU
Z DNIA .....

MIEJSCOWY PLAN ZAGOSPODAROWANIA PRZESTRZENNEGO GMINY KŁOBUCK

RYSUNEK PLANU NR 1

SKALA 1: 10 000

/ zmiany miejscowego planu zagospodarowania przestrzennego A3 - Kłobuck - Zagórze, A4 - Kłobuck - Brody - Malina /

A4z - 1MN
A4z -11MN
A4z - 9MN
A4z - 8MN
A4z - 10MN
A4z - 2MN
A4z - 7MN
A4z - 3MN
A4z - 6MN
A4z - 5MN
A4z - 4MN
A3z - 2MN
A3z - 3MN
A3z - 1MN
A3z - Ug
A3z - 4MN

Brody-Malina
Nowe Zagórze
ZAGÓRZE
KŁOBUCK
OSIEDLE

OPRACOWAŁ ZESPÓŁ AUTORSKI
pod kierunkiem arch. Bogdana RATAJA
upr. proj. planów miejscowych Nr ewid. 779/88
UMOWA INKASO - SARP Nr 606/ZOCz/97

N

vsí Zagórze

4m | 02 TD IV

15m

A4z - 1MN

19 MR,MN

do Kłobucka

droga publiczna

D-810

A4z - 01D

A4z - 2MN

A4z - 3MN

8m

10m

8m

D-811

D-812

M-838

MAPA EWIDENCYJNA - SKALA 1: 2000

ZAŁĄCZNIK 1- A DO RYSUNKU PLANU NR 1

20 MR.MN

A4z - 4MN

A4z - 02D

A4z - 6MN

A4z - 5MN

10m

8m

10m

N

Nowy pomiar

Grunty miasta Kłobuck

MAPA

MAPA EWIDENCYJNA - SKALA 1: 2000

ZAŁĄCZNIK **1- B** DO RYSUNKU PLANU NR **1**

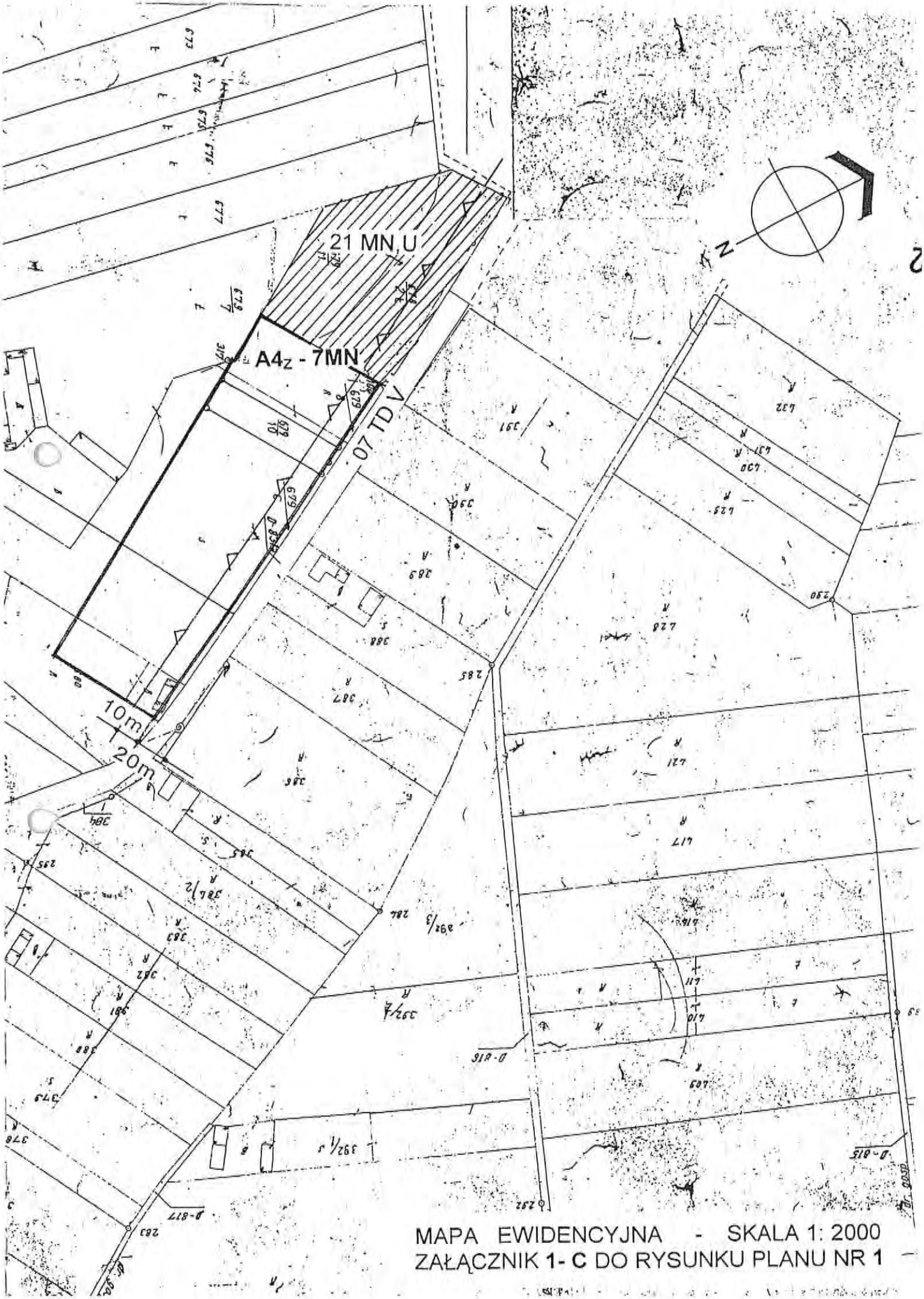

MAPA EWIDENCYJNA - SKALA 1: 2000
ZAŁĄCZNIK **1- C** DO RYSUNKU PLANU NR **1**

Arkusz 3

A4z -11MN

A4z - 03D

A4z - 10MN

A4z - 9MN

18 MR.MN

A4z - 8MN

07.TD V

6m

6m

10m

20m 10m

N

Arkusz 5

MAPA EWIDENCYJNA - SKALA 1: 2000
ZAŁĄCZNIK 1- D DO RYSUNKU PLANU NR 1

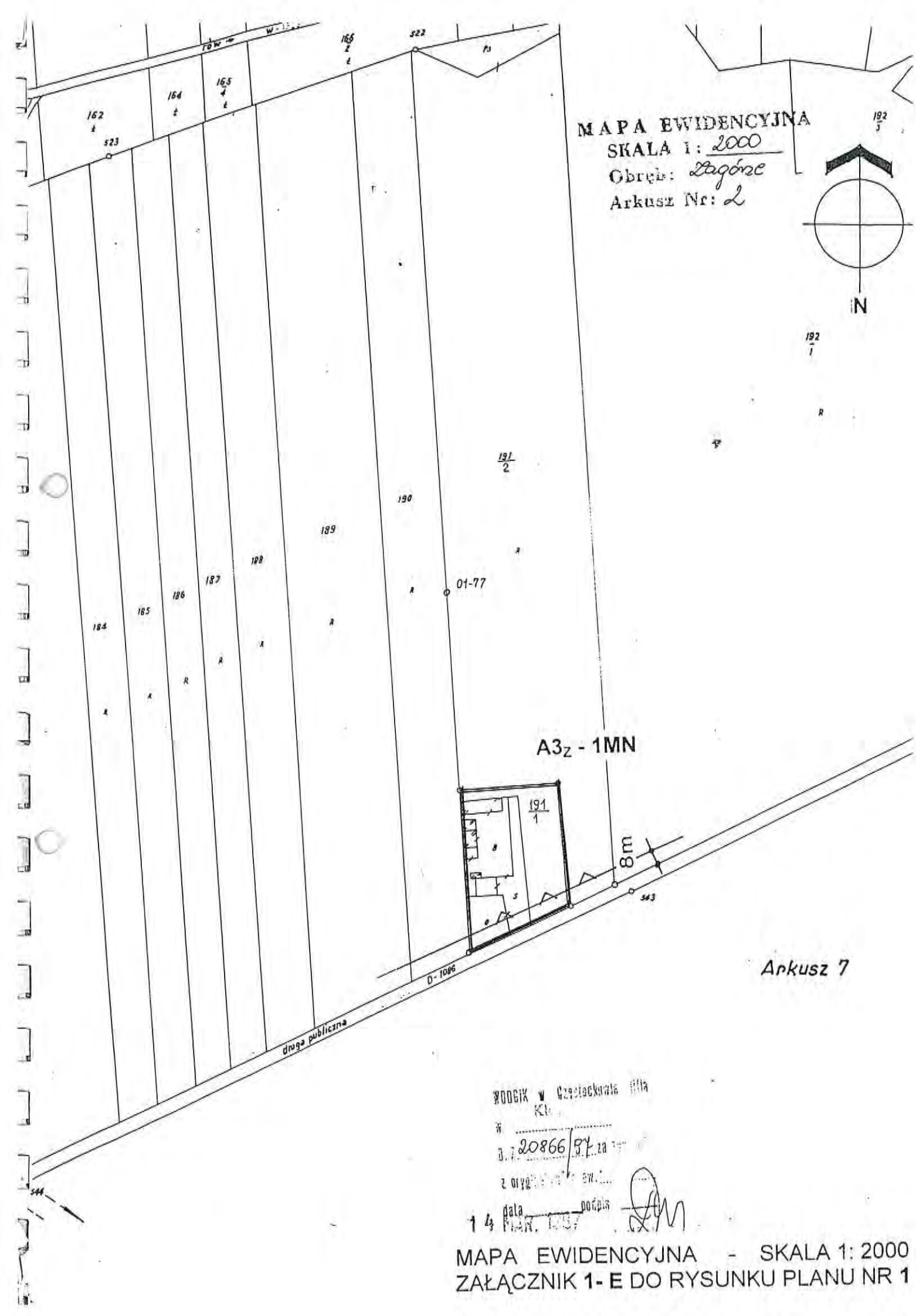

WODGIK w Częstochowie filia
Kl...
w ...
D.Z. 20866/87 za ...
z oryg... ew. ...
data ... podpis
14 MAR. 1987

MAPA EWIDENCYJNA - SKALA 1: 2000
ZAŁĄCZNIK **1- E** DO RYSUNKU PLANU NR **1**

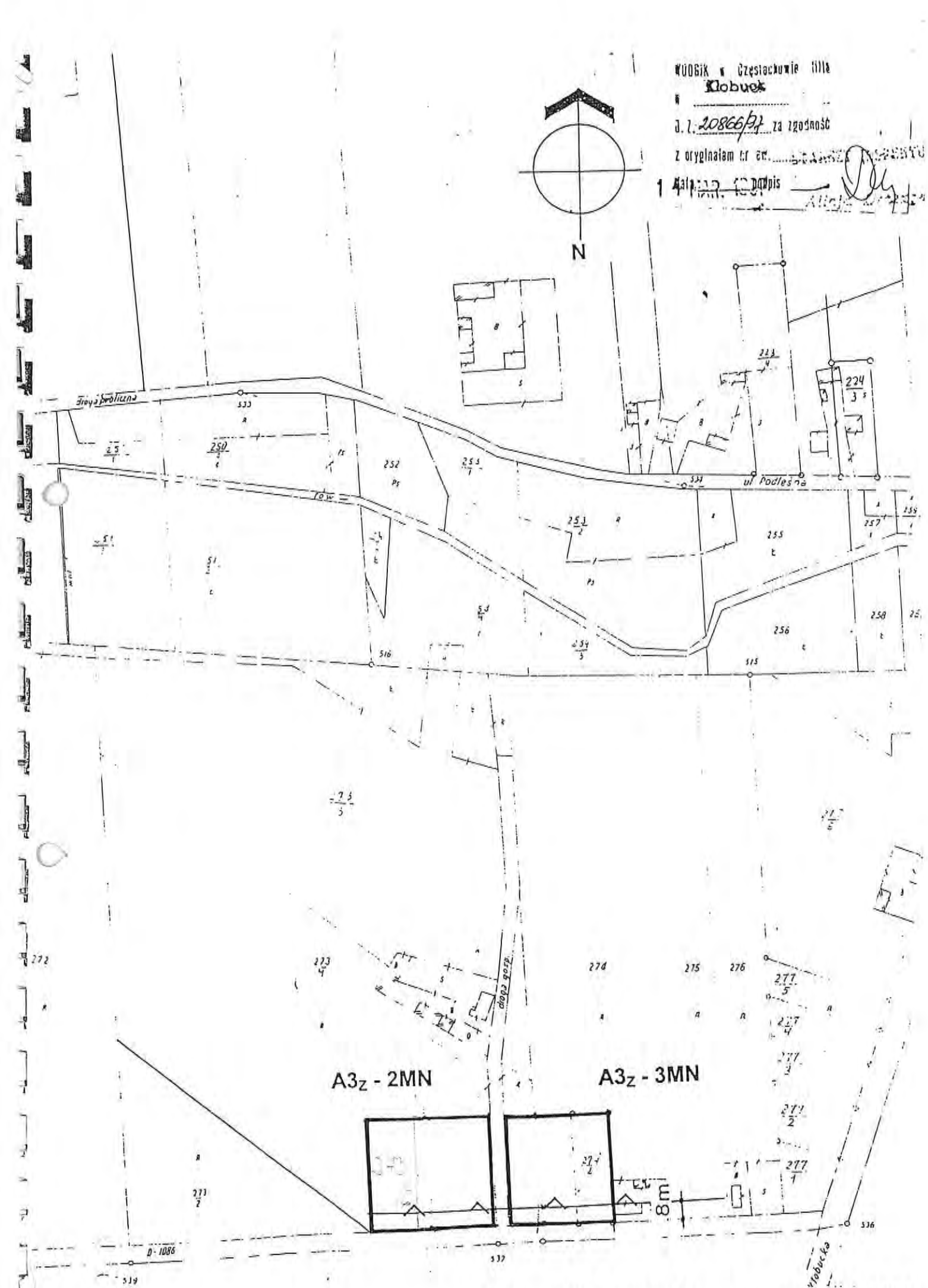

MAPA EWIDENCYJNA - SKALA 1: 2000

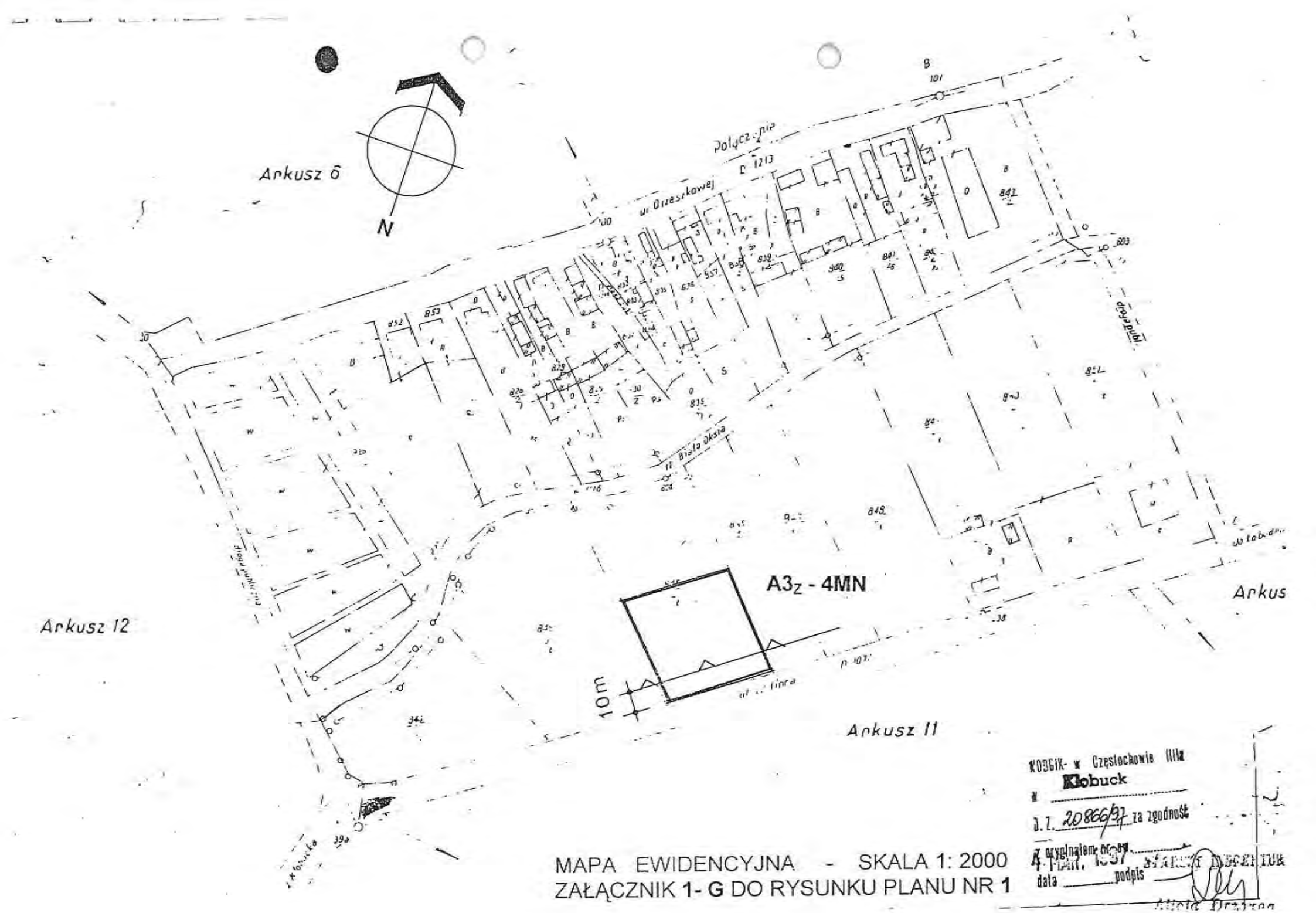

MAPA EWIDENCYJNA - SKALA 1: 2000
ZAŁĄCZNIK 1- G DO RYSUNKU PLANU NR 1

KODGIK- w Częstochowie filia
w Kłobuck
D.Z. 20866/97 za zgodność
z oryginałem ... 4 MAR. 1997
data ... podpis

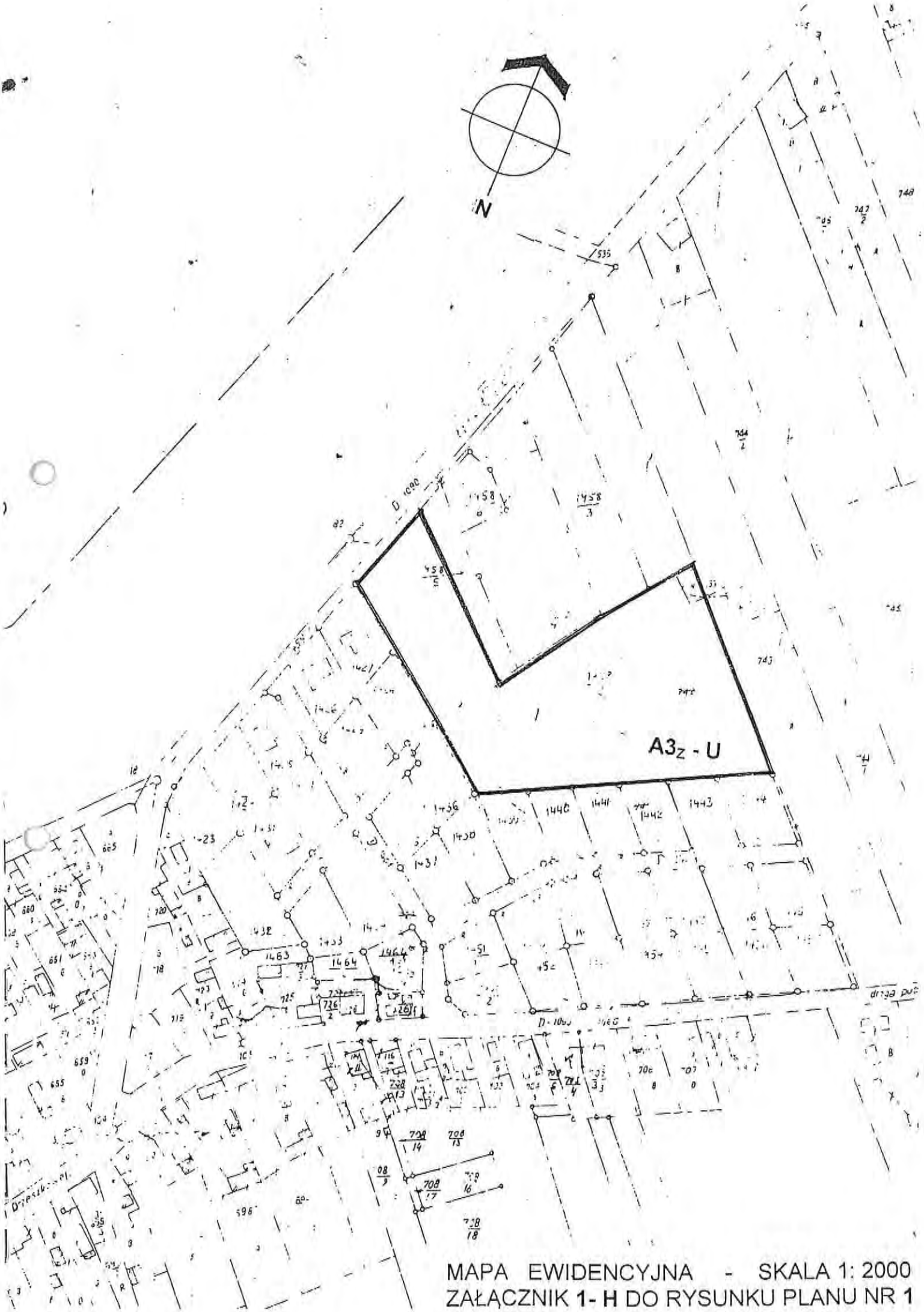

MAPA EWIDENCYJNA - SKALA 1: 2000
ZAŁĄCZNIK **1- H** DO RYSUNKU PLANU NR **1**

ZAŁĄCZNIK NR ..... DO UCHWAŁY NR .....
RADY MIEJSKIEJ W KŁOBUCKU
Z DNIA .....

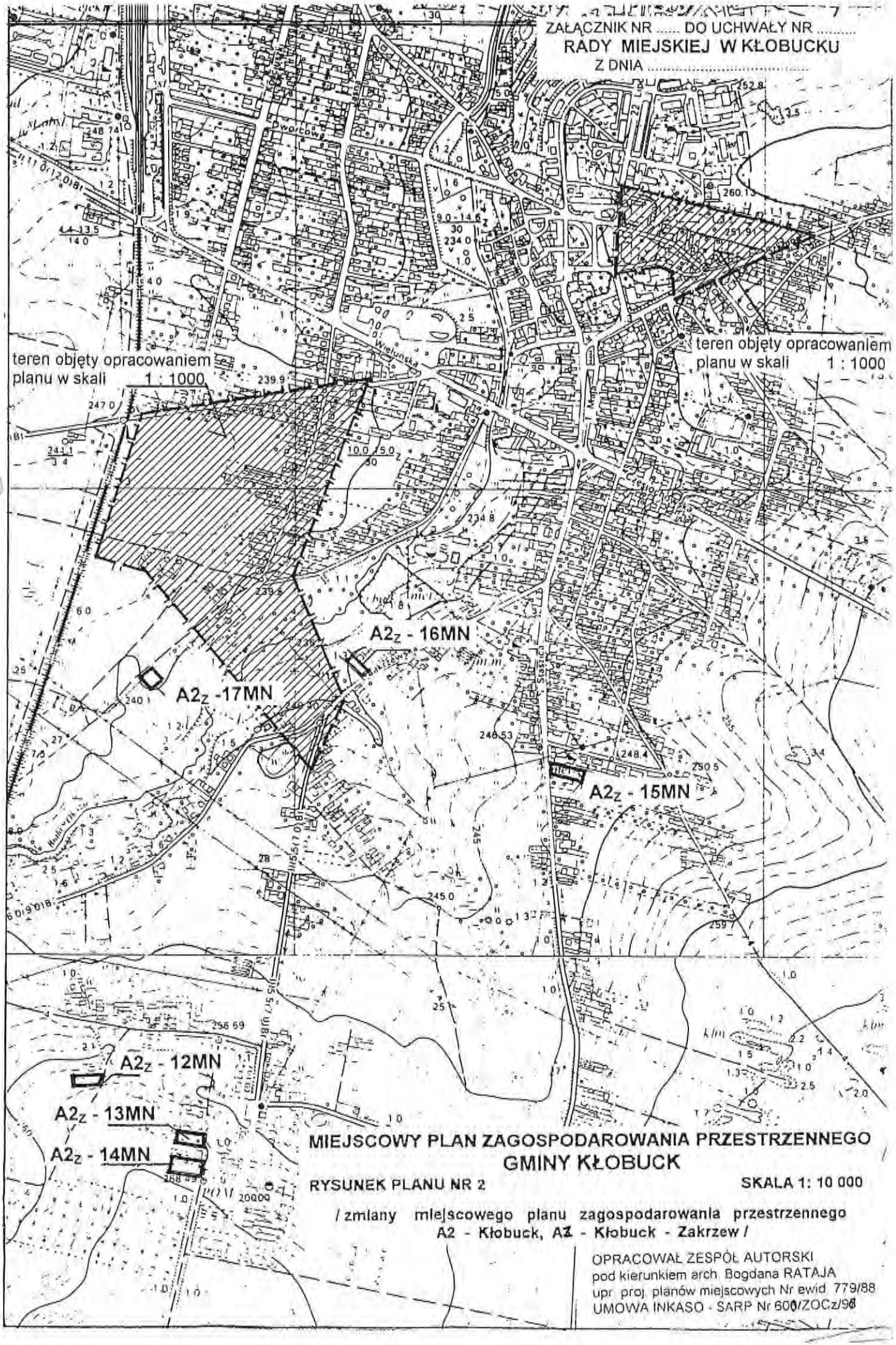

MIEJSCOWY PLAN ZAGOSPODAROWANIA PRZESTRZENNEGO GMINY KŁOBUCK

RYSUNEK PLANU NR 2

SKALA 1: 10 000

/ zmiany miejscowego planu zagospodarowania przestrzennego A2 - Kłobuck, A2 - Kłobuck - Zakrzew /

OPRACOWAŁ ZESPÓŁ AUTORSKI
pod kierunkiem arch. Bogdana RATAJA
upr. proj. planów miejscowych Nr ewid. 779/88
UMOWA INKASO - SARP Nr 606/ZOCz/98

Arkusz Nr. 6

MAPA EWIDENCYJNA
SKALA 1: 2000
Obręb: Zakrzew
Arkusz Nr: 4

A2Z - 12MN

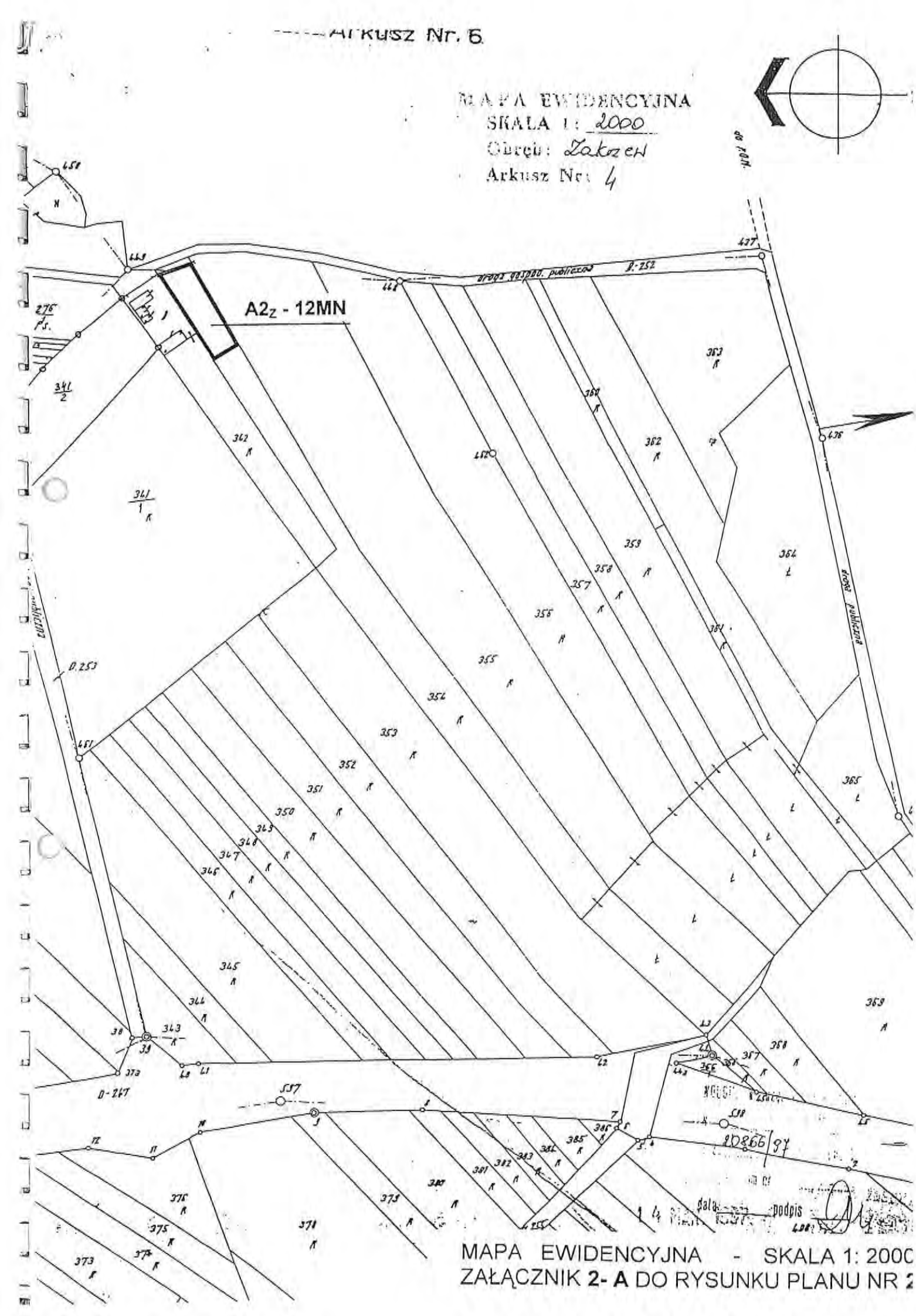

MAPA EWIDENCYJNA - SKALA 1: 2000
ZAŁĄCZNIK 2- A DO RYSUNKU PLANU NR 2

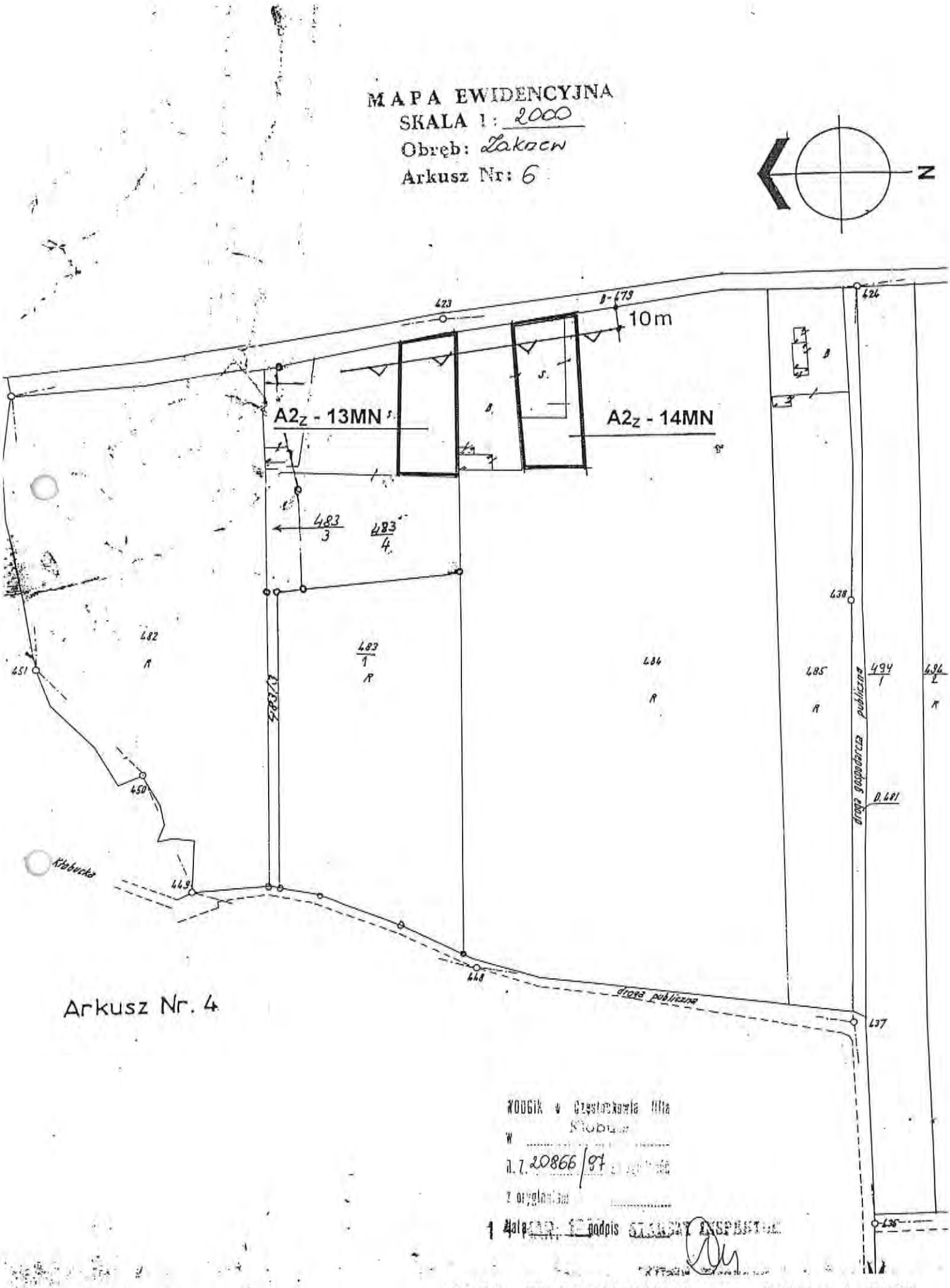

MAPA EWIDENCYJNA - SKALA 1: 2000
ZAŁĄCZNIK **2- B** DO RYSUNKU PLANU NR **2**



MAPA EWIDENCYJNA - SKALA 1:2000
ZAŁĄCZNIK **2- C** DO RYSUNKU PLANU NR **2**

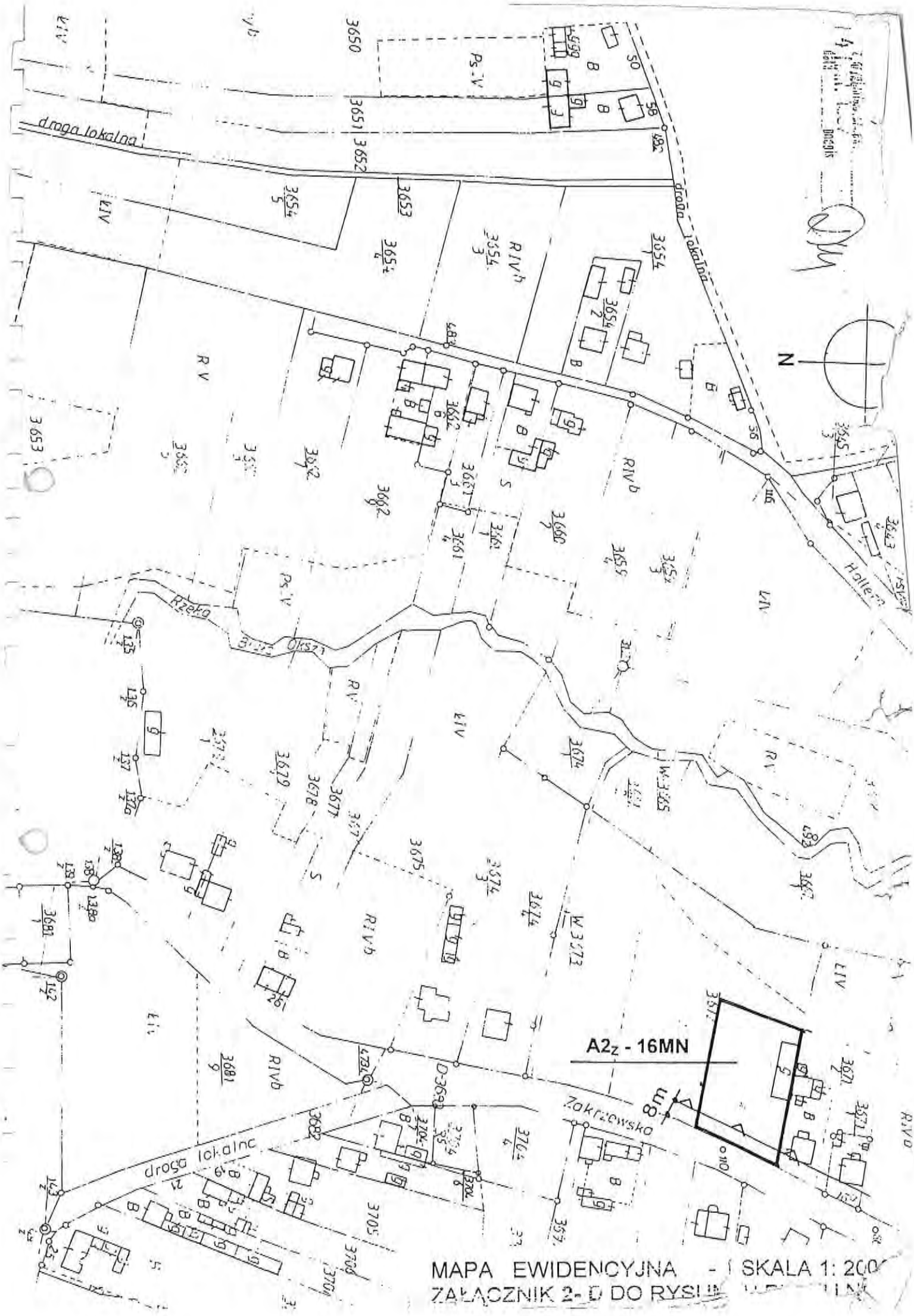

MAPA EWIDENCYJNA - SKALA 1: 200
ZAŁĄCZNIK 2- D DO RYSUN

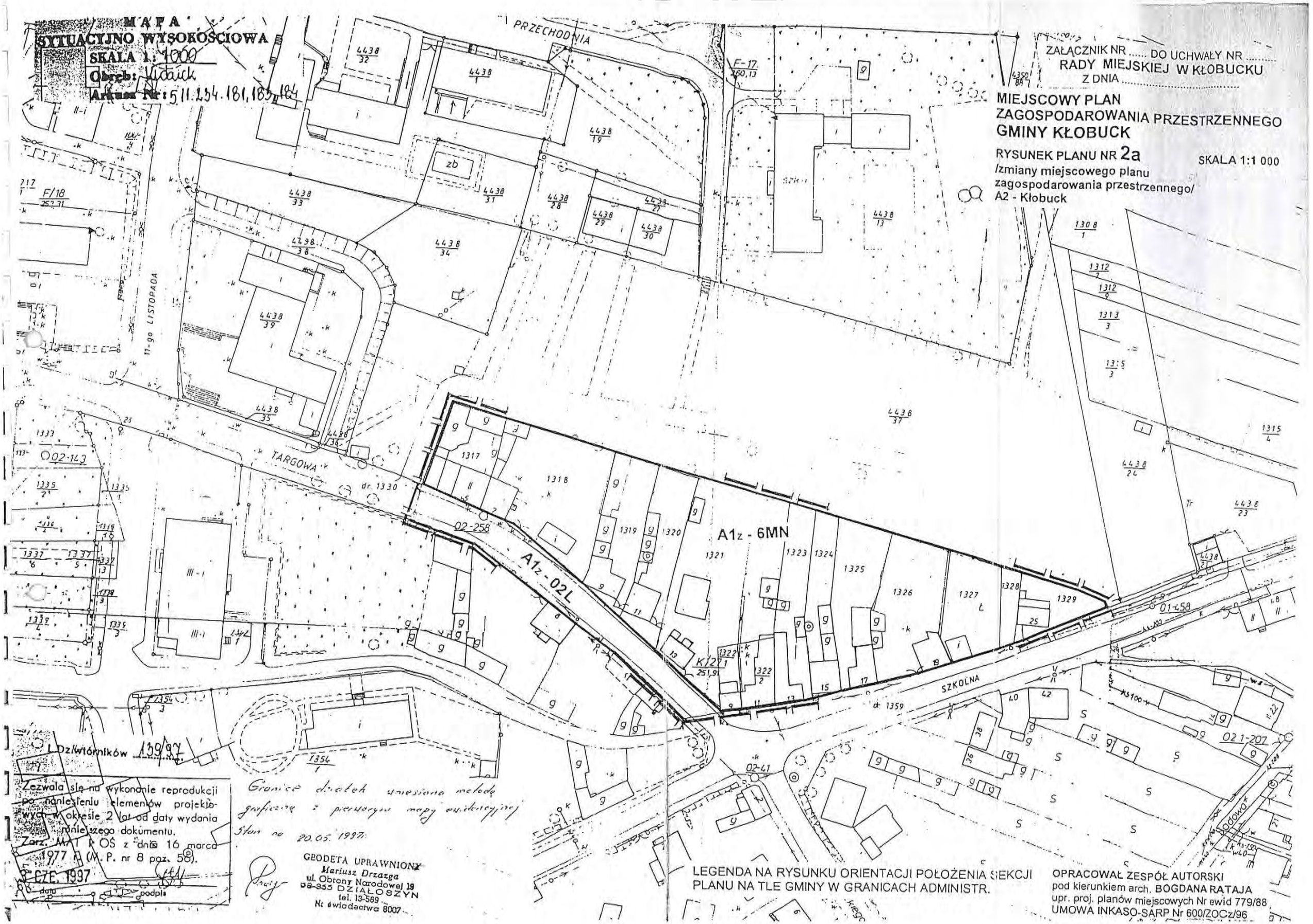
MAPA
SYTUACYJNO WYSOKOŚCIOWA
SKALA 1: 1000
Obręb: Kłobuck
Arkusz Nr: 511.234.181,183,184
ZAŁĄCZNIK NR ..... DO UCHWAŁY NR .....
RADY MIEJSKIEJ W KŁOBUCKU
Z DNIA .....
MIEJSCOWY PLAN
ZAGOSPODAROWANIA PRZESTRZENNEGO
GMINY KŁOBUCK
RYSUNEK PLANU NR 2a
SKALA 1:1 000
/zmiany miejscowego planu
zagospodarowania przestrzennego/
A2 - Kłobuck
PRZECHODNIA
TARGOWA
SZKOLNA
11-go LISTOPADA
A1z - 6MN
A1z - 02L
Dz/wtórników 139/97
Zezwala się na wykonanie reprodukcji po naniesieniu elementów projektowych w okresie 2 lat od daty wydania niniejszego dokumentu.
Zarz. MAT POŚ z dnia 16 marca 1977 r. (M. P. nr 8 poz. 56).
3 CZE. 1997
data
podpis
Granice działek wniesiono metodą graficzną z pierwszego mapy ewidencyjnej
Stan na 20.05.1997r.
GEODETA UPRAWNIONY
Mariusz Drzazga
ul. Obrony Narodowej 19
98-355 DZIAŁOSZYN
tel. 13-569
Nr świadectwa 8007
LEGENDA NA RYSUNKU ORIENTACJI POŁOŻENIA SEKCJI PLANU NA TLE GMINY W GRANICACH ADMINISTR.
OPRACOWAŁ ZESPÓŁ AUTORSKI
pod kierunkiem arch. BOGDANA RATAJA
upr. proj. planów miejscowych Nr ewid 779/88
UMOWA INKASO-SARP Nr 600/ZOCz/96

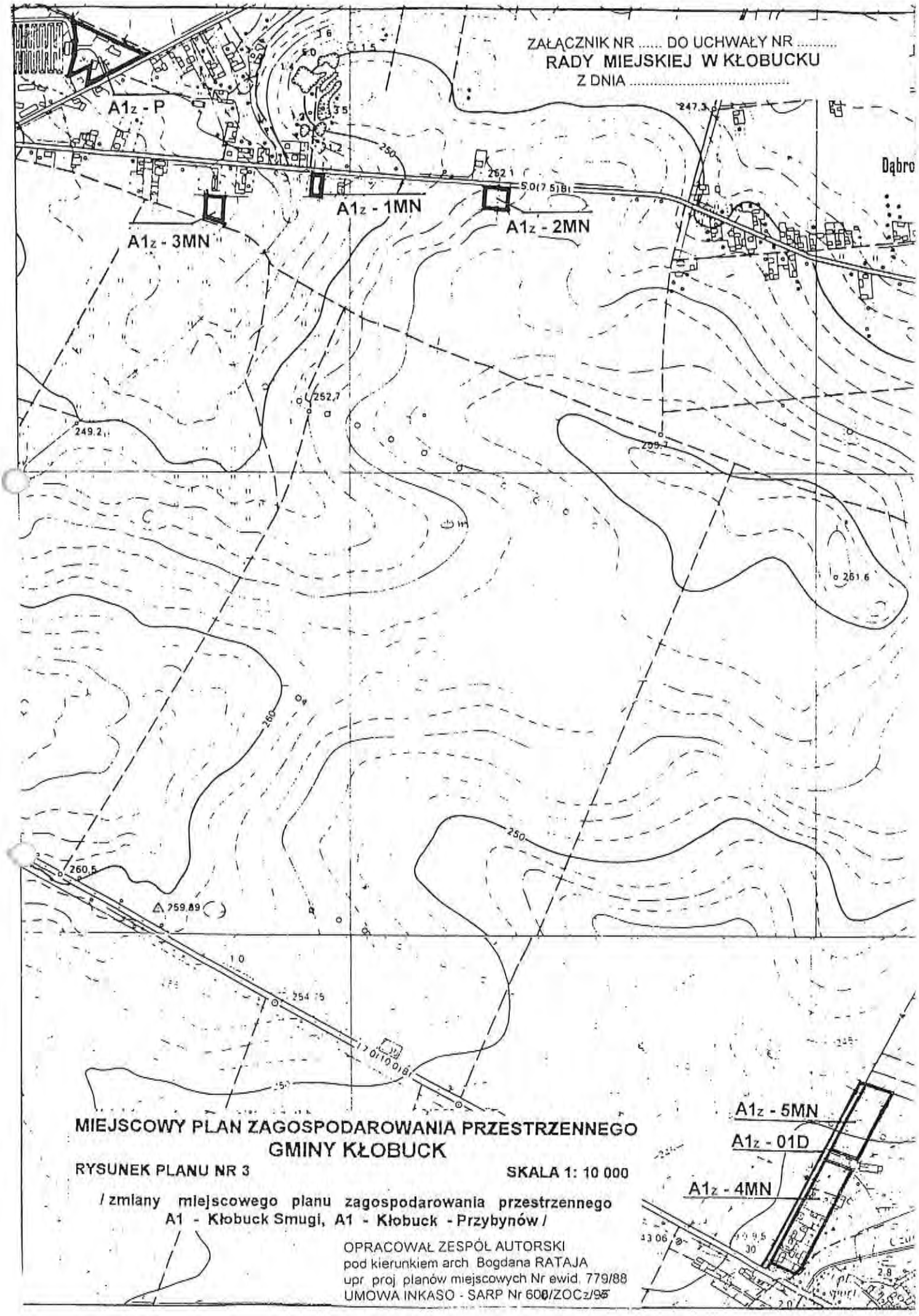
ZAŁĄCZNIK NR ..... DO UCHWAŁY NR .....
RADY MIEJSKIEJ W KŁOBUCKU
Z DNIA .....
A1z - P
A1z - 1MN
A1z - 2MN
A1z - 3MN
A1z - 5MN
A1z - 01D
A1z - 4MN
Dąbro
247.3
262.1
252.7
249.2
259.1
261.6
260.5
259.89
254.75
MIEJSCOWY PLAN ZAGOSPODAROWANIA PRZESTRZENNEGO
GMINY KŁOBUCK
RYSUNEK PLANU NR 3
SKALA 1: 10 000
/ zmiany miejscowego planu zagospodarowania przestrzennego
A1 - Kłobuck Smugi, A1 - Kłobuck - Przybynów /
OPRACOWAŁ ZESPÓŁ AUTORSKI
pod kierunkiem arch Bogdana RATAJA
upr proj planów miejscowych Nr ewid. 779/88
UMOWA INKASO - SARP Nr 600/ZOCz/95

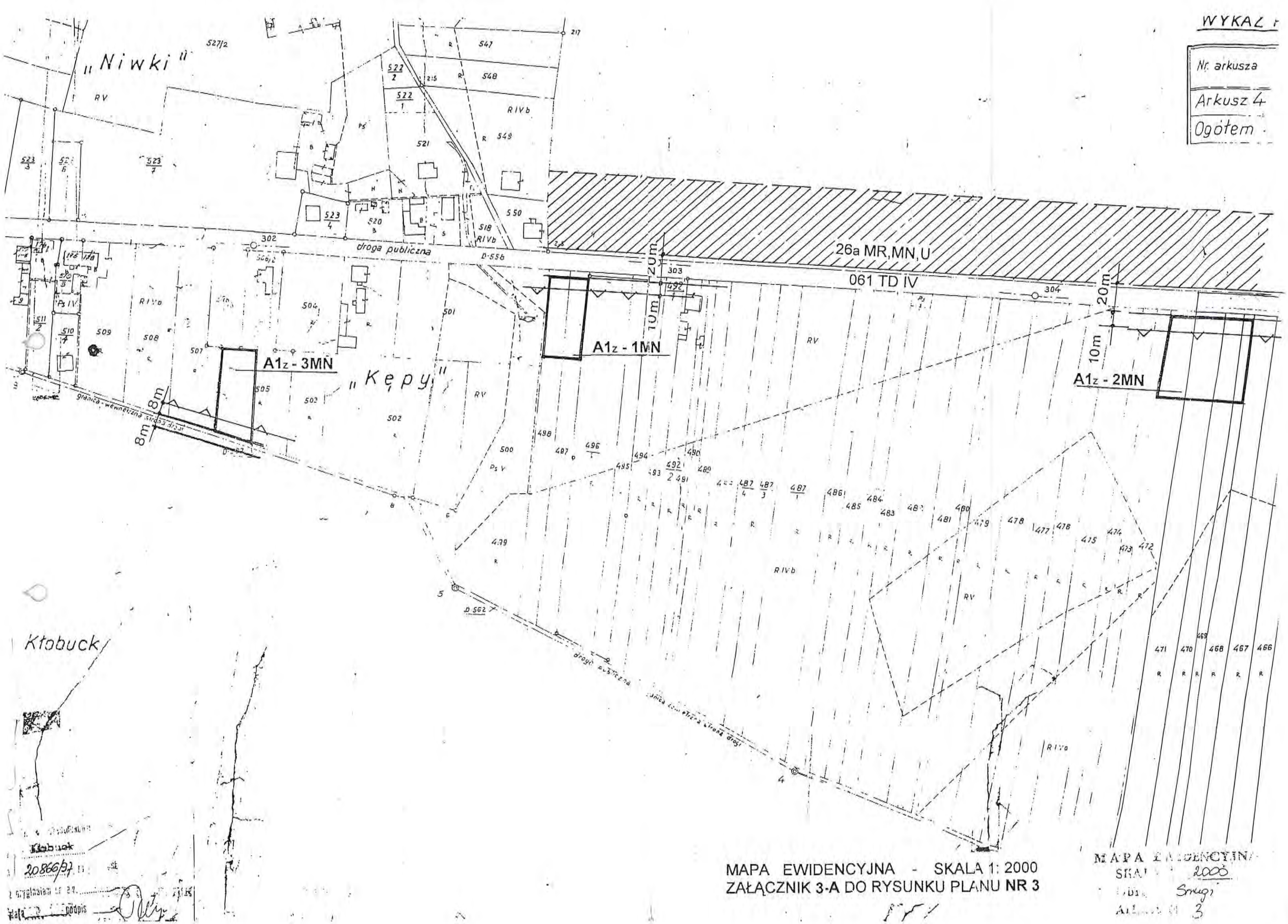
WYKAZ
Nr. arkusza
Arkusz 4
Ogółem
„Niwki"
„Kępy"
droga publiczna
26a MR,MN,U
061 TD IV
A1z - 3MN
A1z - 1MN
A1z - 2MN
20m
10m
8m
Kłobuck
Kłobuck
20866/97
MAPA EWIDENCYJNA - SKALA 1: 2000
ZAŁĄCZNIK 3-A DO RYSUNKU PLANU NR 3
MAPA EWIDENCYJNA
SKALA 1: 2000
Smugi
3

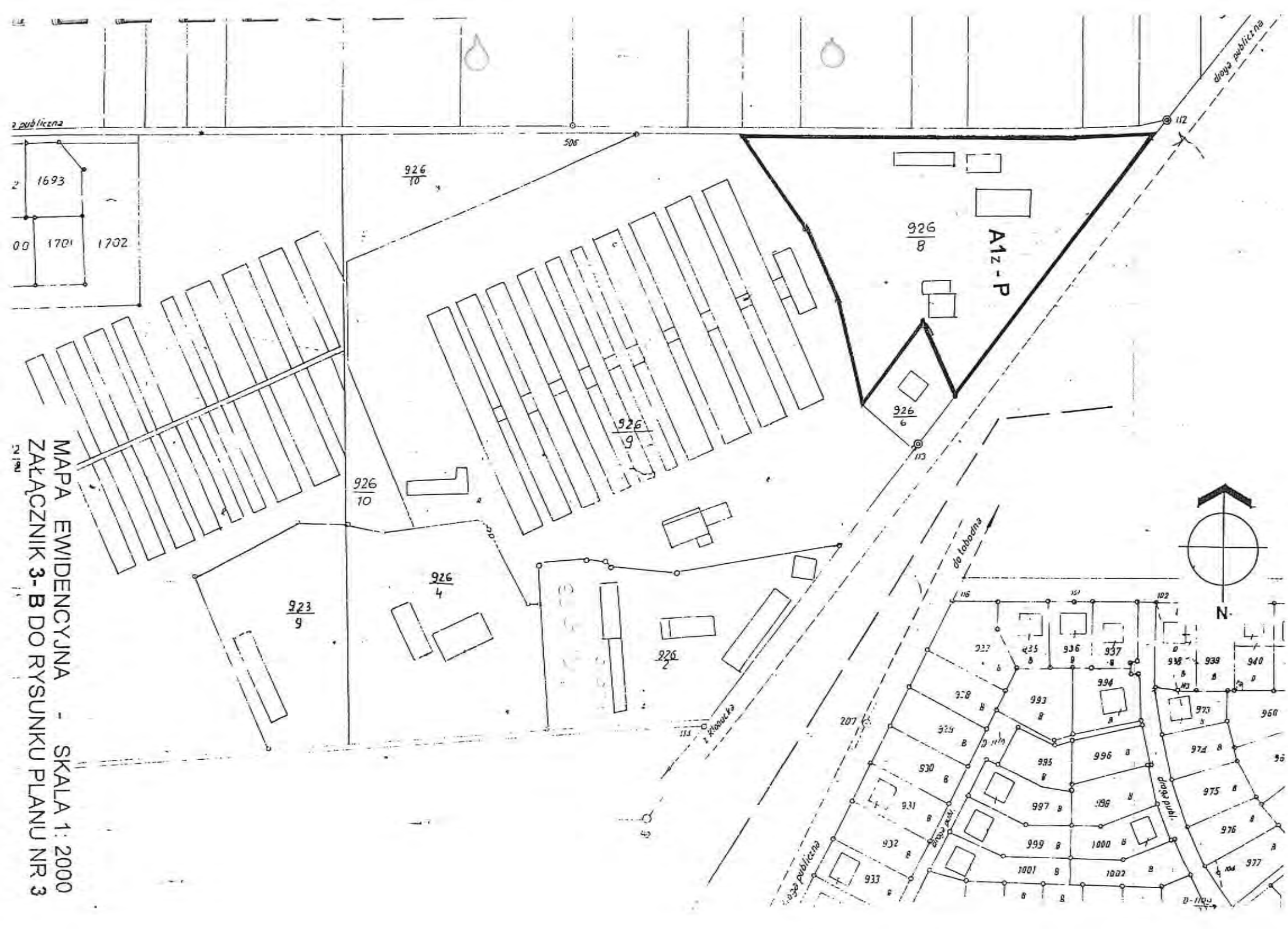

MAPA EWIDENCYJNA - SKALA 1: 2000

ZAŁĄCZNIK **3- B** DO RYSUNKU PLANU NR **3**

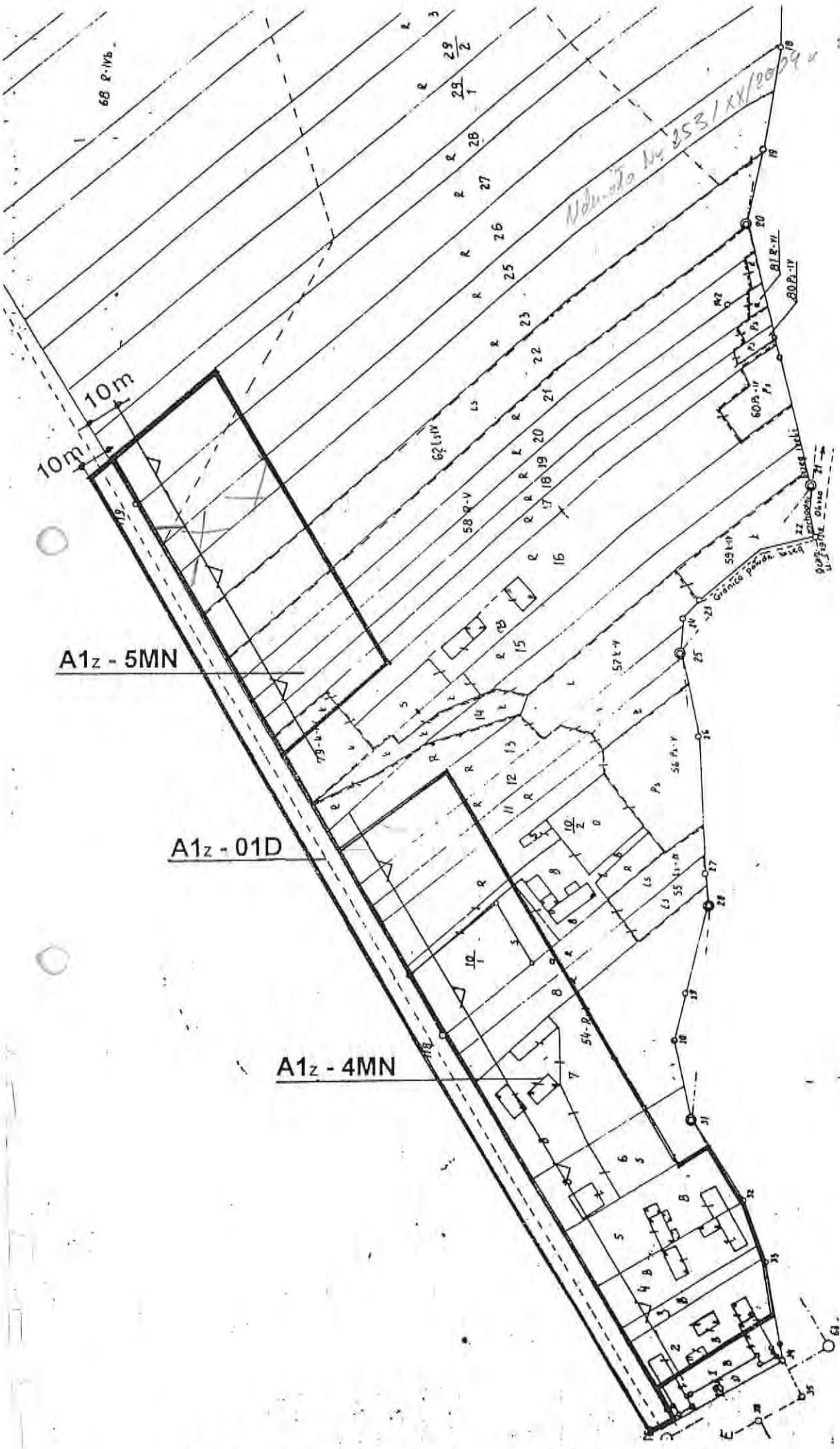

MAPA EWIDENCYJNA - SKALA 1: 2000

ZAŁĄCZNIK 3- C DO RYSUNKU PLANU NR 3

ZAŁĄCZNIK NR ..... DO UCHWAŁY NR .....
RADY MIEJSKIEJ W KŁOBUCKU
Z DNIA .....

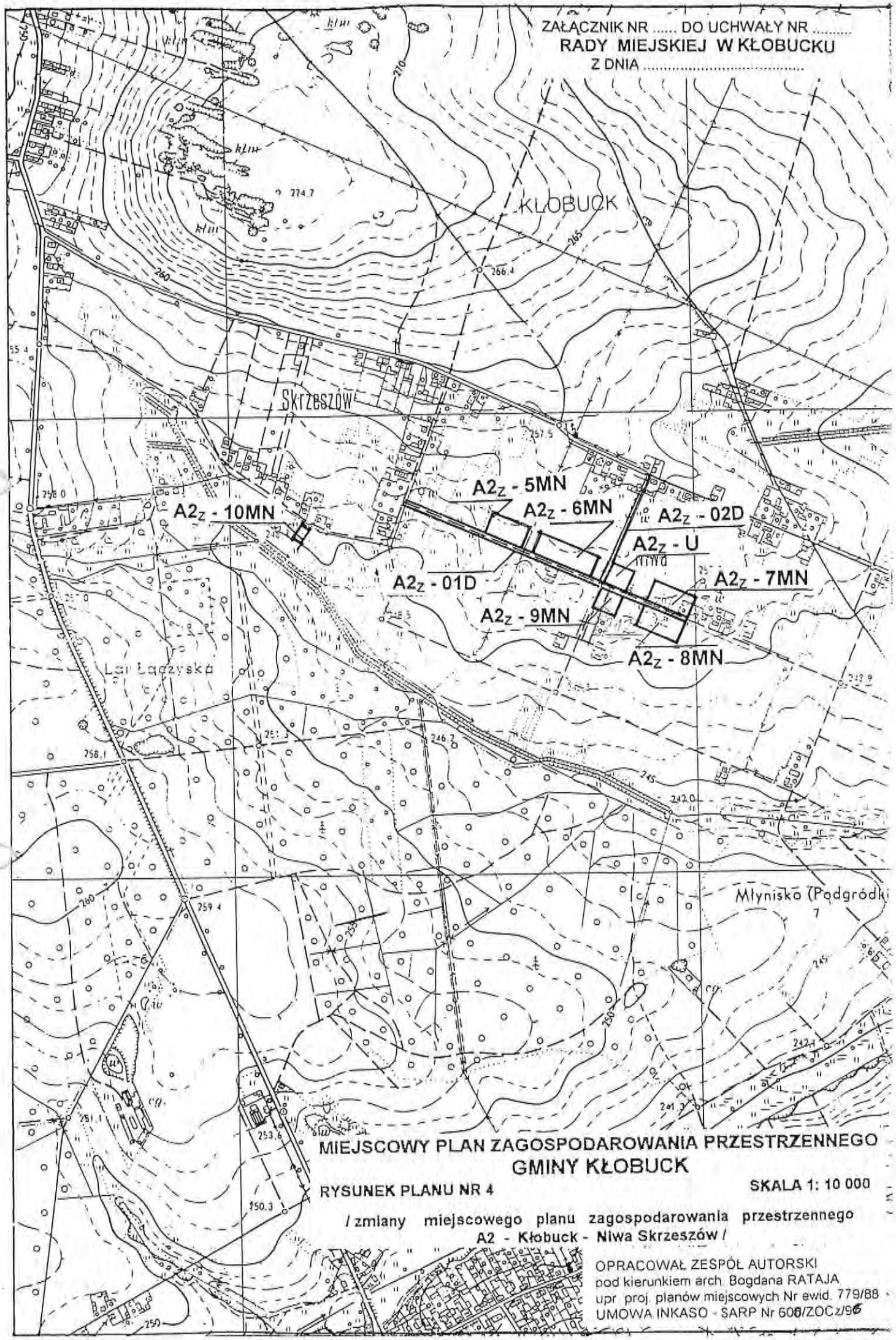

MIEJSCOWY PLAN ZAGOSPODAROWANIA PRZESTRZENNEGO GMINY KŁOBUCK

RYSUNEK PLANU NR 4

SKALA 1: 10 000

/ zmiany miejscowego planu zagospodarowania przestrzennego A2 - Kłobuck - Niwa Skrzeszów /

OPRACOWAŁ ZESPÓŁ AUTORSKI
pod kierunkiem arch. Bogdana RATAJA
upr. proj. planów miejscowych Nr ewid. 779/88
UMOWA INKASO - SARP Nr 606/ZOCz/96

A2Z - 5MN

A2Z - 6MN

A2Z - 01D

A2Z - 02D

A2Z - U

A2Z - 7MN

A2Z - 9MN

A2Z - 8MN

10m

8m

8m

10m

WIERZBOWA

WIERZBOWA

KLONOWA

KLONOWA

Klobuck

20866/97 za zgodność

data podpis

MAPA EWIDENCYJNA - SKALA 1: 2000

ZAŁĄCZNIK **4- A** DO RYSUNKU PLANU NR **4**



20866/21

MAPA EWIDENCYJNA - SKALA 1: 2000
ZAŁĄCZNIK **4- B** DO RYSUNKU PLANU NR **4**

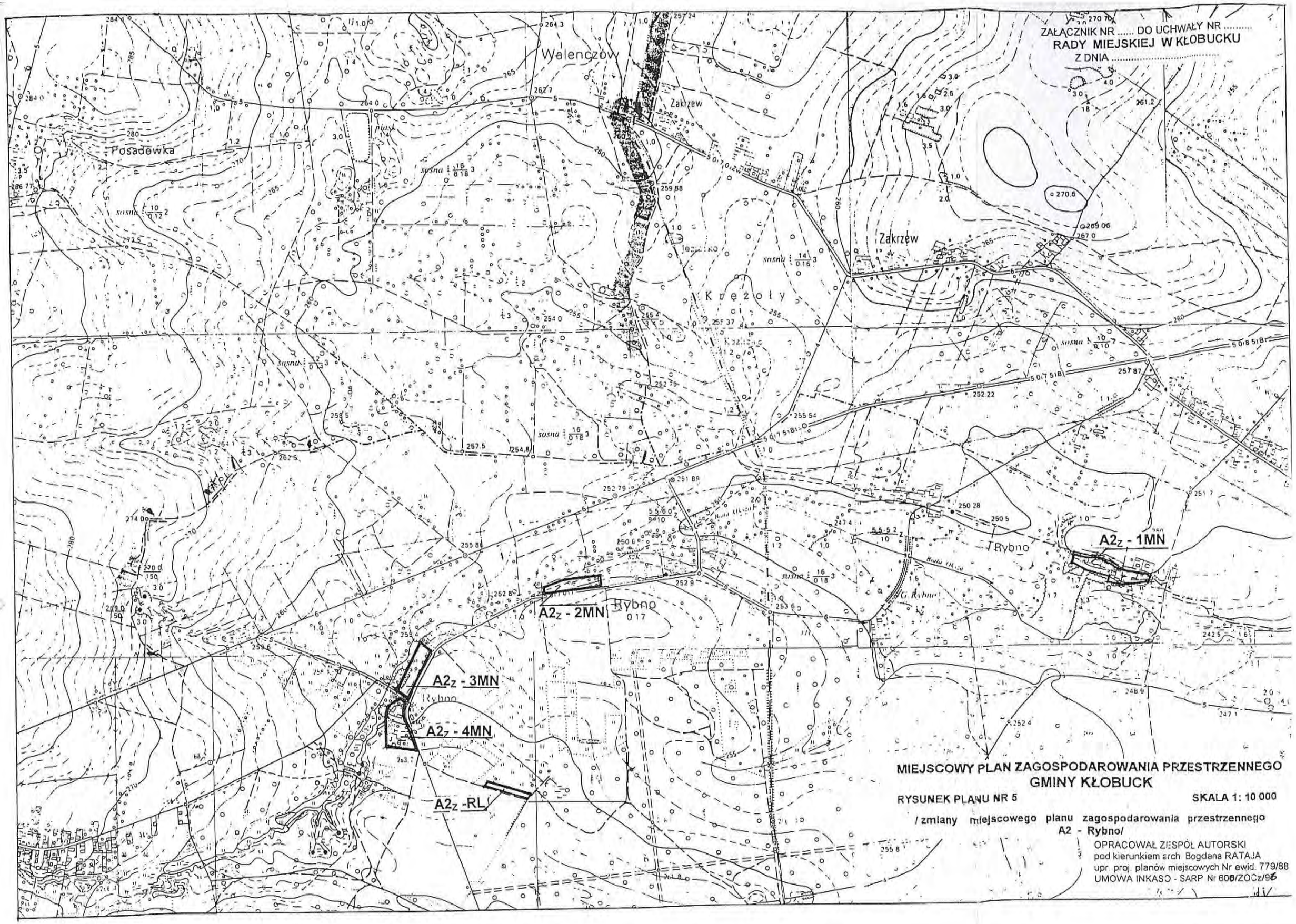
ZAŁĄCZNIK NR ..... DO UCHWAŁY NR .....
RADY MIEJSKIEJ W KŁOBUCKU
Z DNIA .....
Walenczów
Zakrzew
Posadówka
Zakrzew
Krężoły
Rybno
A2z - 1MN
A2z - 2MN
A2z - 3MN
A2z - 4MN
A2z -RL
MIEJSCOWY PLAN ZAGOSPODAROWANIA PRZESTRZENNEGO
GMINY KŁOBUCK
RYSUNEK PLANU NR 5
SKALA 1: 10 000
/ zmiany miejscowego planu zagospodarowania przestrzennego
A2 - Rybno/
OPRACOWAŁ ZESPÓŁ AUTORSKI
pod kierunkiem arch. Bogdana RATAJA
upr. proj. planów miejscowych Nr ewid. 779/88
UMOWA INKASO - SARP Nr 606/ZOCz/96

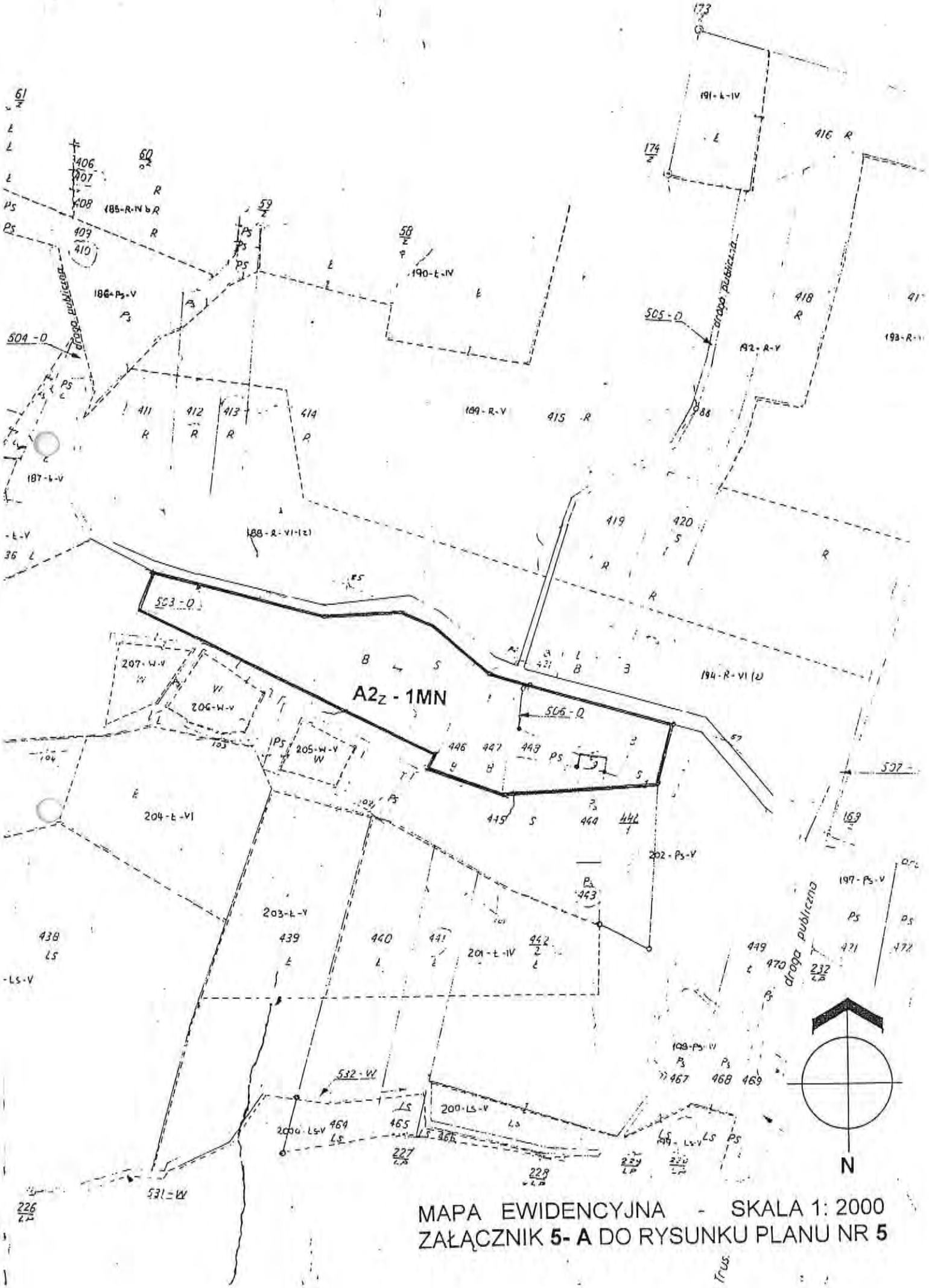

MAPA EWIDENCYJNA - SKALA 1: 2000
ZAŁĄCZNIK **5- A** DO RYSUNKU PLANU NR **5**

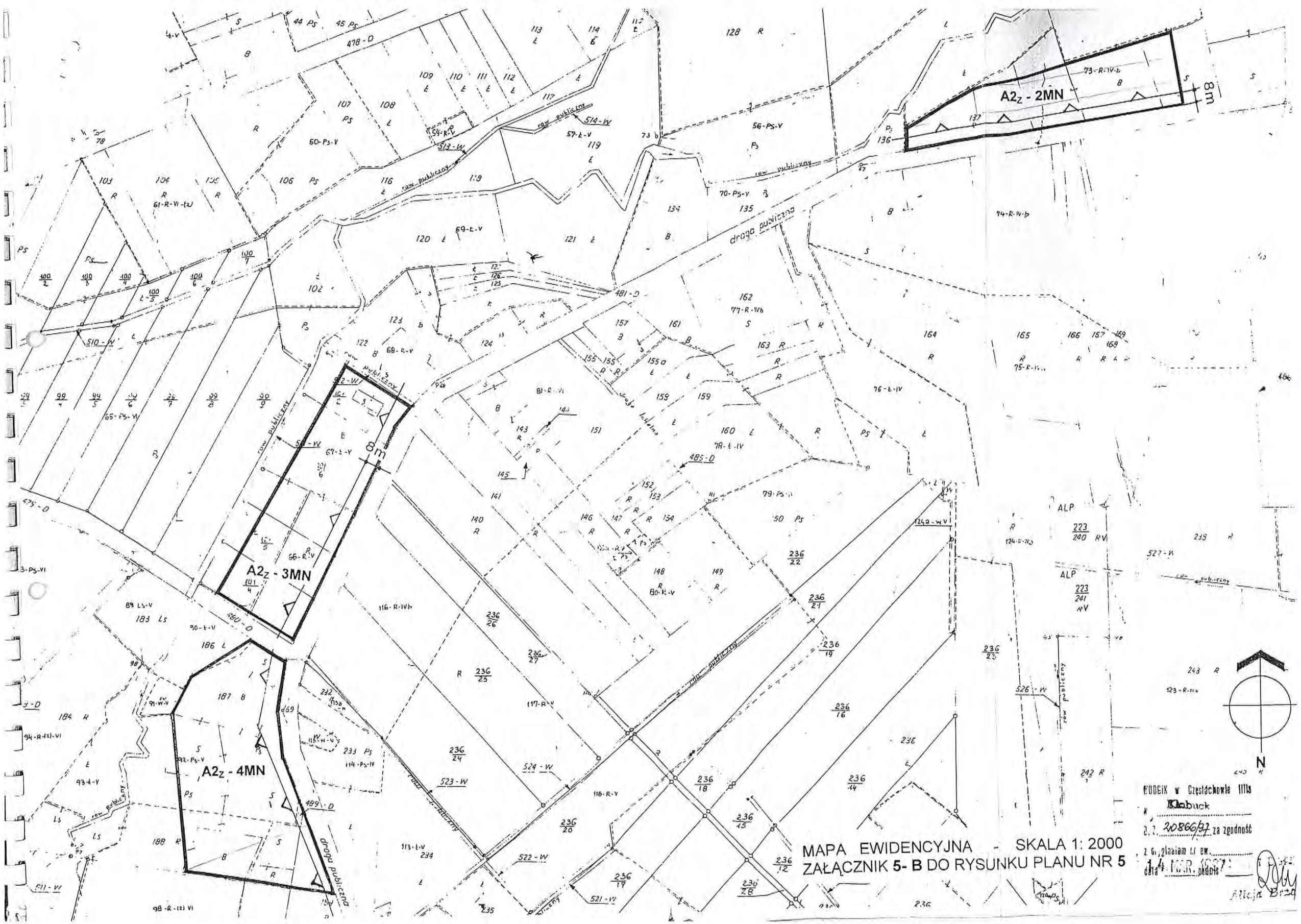

MAPA EWIDENCYJNA - SKALA 1: 2000
ZAŁĄCZNIK 5- B DO RYSUNKU PLANU NR 5

WODGIK w Częstochowie filia
w Kłobuck
z. 20866/97 za zgodność
z oryginałem nr ew.
data 14 MAR. 1997 podpis
Alicja Brzo

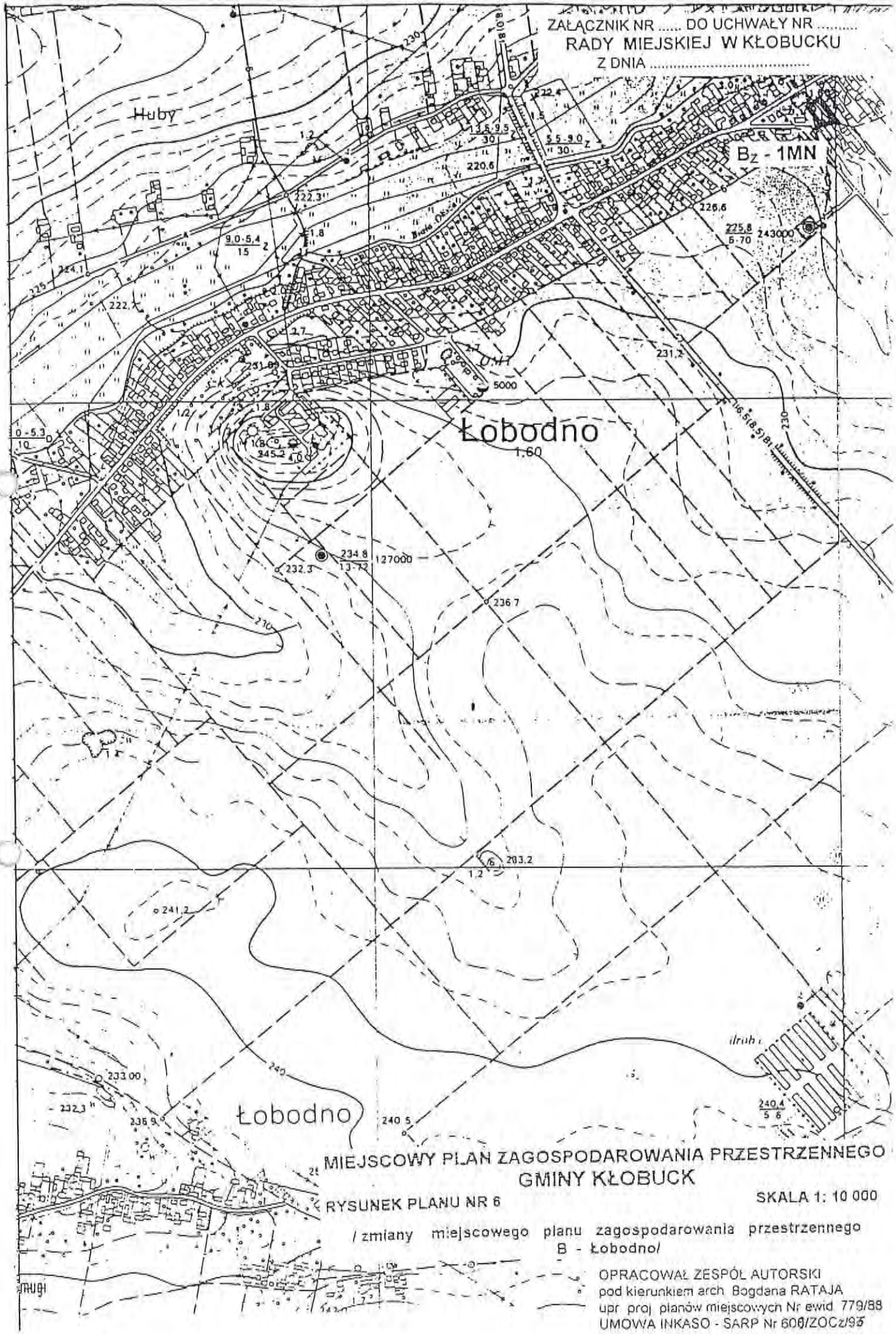
ZAŁĄCZNIK NR ..... DO UCHWAŁY NR .....
RADY MIEJSKIEJ W KŁOBUCKU
Z DNIA .....
Huby
Łobodno
Łobodno
Bz - 1MN
MIEJSCOWY PLAN ZAGOSPODAROWANIA PRZESTRZENNEGO
GMINY KŁOBUCK
SKALA 1: 10 000
RYSUNEK PLANU NR 6
/ zmiany miejscowego planu zagospodarowania przestrzennego
B - Łobodno/
OPRACOWAŁ ZESPÓŁ AUTORSKI
pod kierunkiem arch. Bogdana RATAJA
upr. proj. planów miejscowych Nr ewid. 779/88
UMOWA INKASO - SARP Nr 606/ZOCz/95

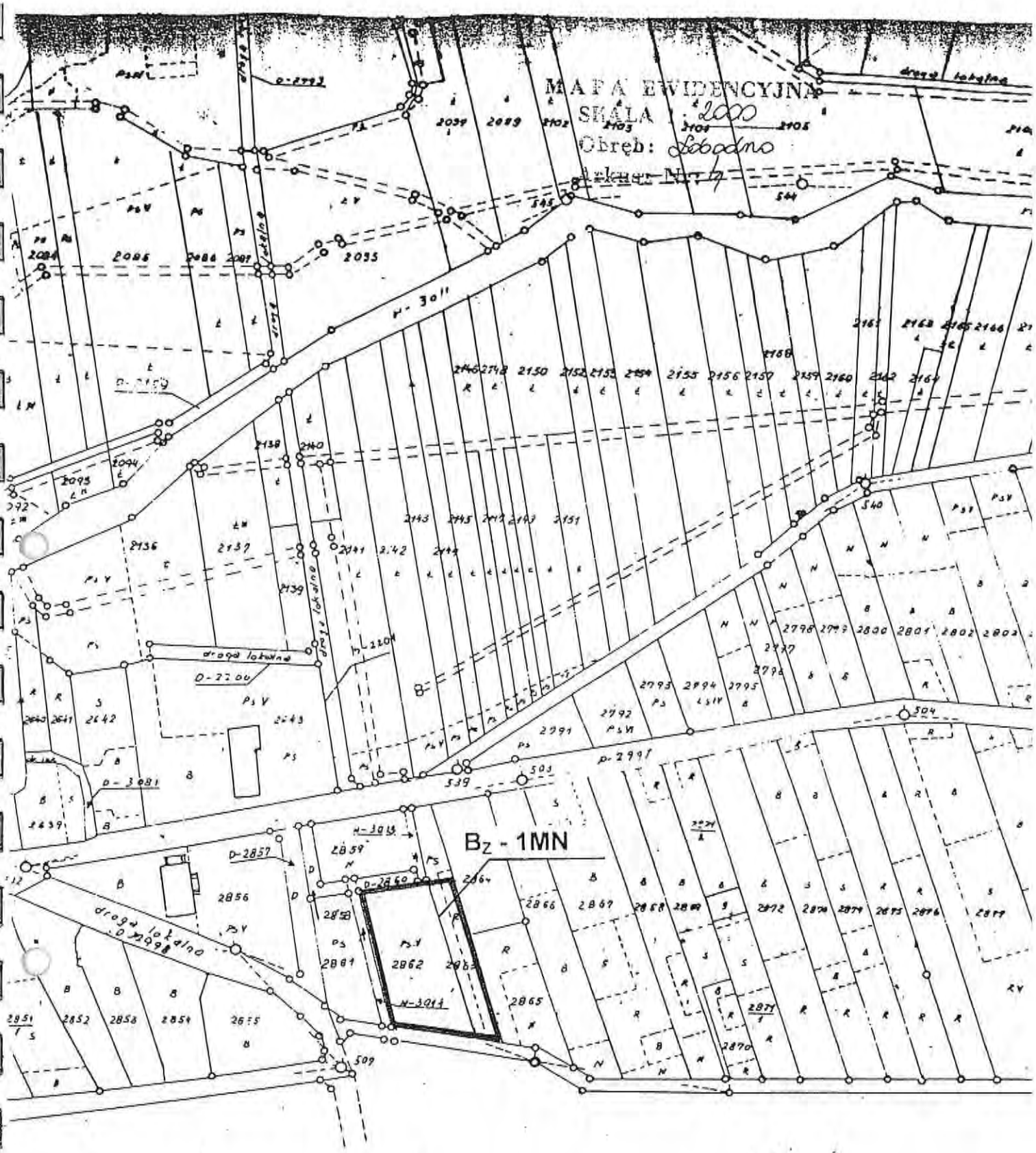

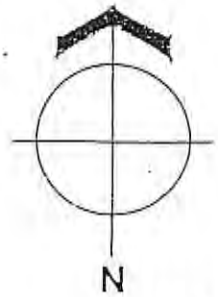

Częstochowa
Kłobuck
20866/97
data podpis
14 MAR. 1997

MAPA EWIDENCYJNA - SKALA 1: 2000
ZAŁĄCZNIK **6- A** DO RYSUNKU PLANU NR **6**

ZAŁĄCZNIK NR ..... DO UCHWAŁY NR .....
RADY MIEJSKIEJ W KŁOBUCKU
Z DNIA .....

C1z - 1MN
C1z - 2MN
C1z - 3MN
C1z - 4MN
C1z - 5MN
C1z - 6MN
C1z - 7MN
C1z - 8MN
C1z - 01D

Postkowie
Pustkowie
Kamyk
Podrapiernia
Przybyłów
Libiczki
Biała Górna

MIEJSCOWY PLAN ZAGOSPODAROWANIA PRZESTRZENNEGO GMINY KŁOBUCK

RYSUNEK PLANU NR 7

SKALA 1: 10 000

/ zmiany fragmentów planu zagospodarowania przestrzennego C1 - Kamyk/

OPRACOWAŁ ZESPÓŁ AUTORSKI
pod kierunkiem arch. Bogdana RATAJA
upr. proj. planów miejscowych Nr ewid. 779/88
UMOWA INKASO - SARP Nr 605/ZOCz/96

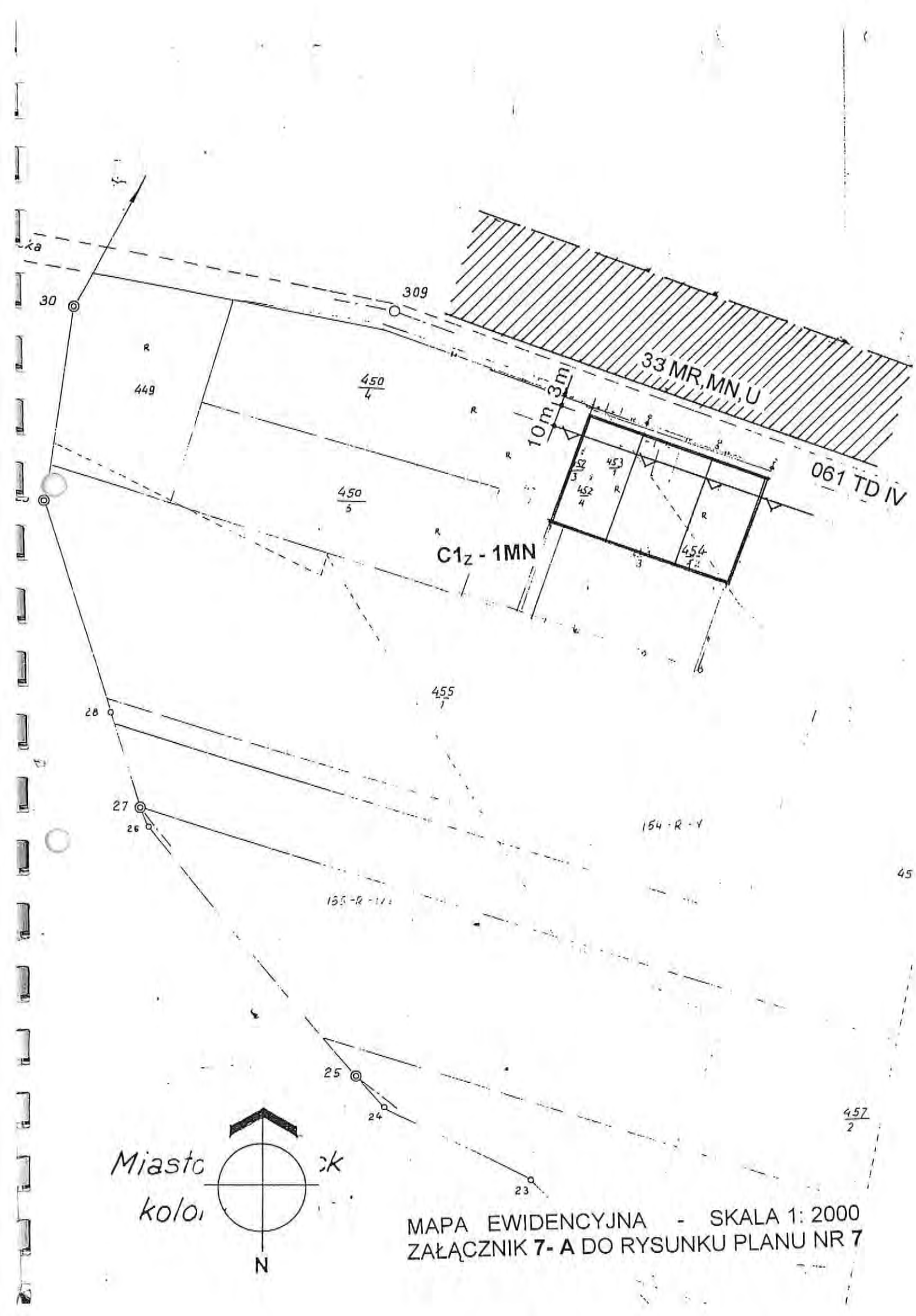

MAPA EWIDENCYJNA - SKALA 1: 2000
ZAŁĄCZNIK **7- A** DO RYSUNKU PLANU NR **7**

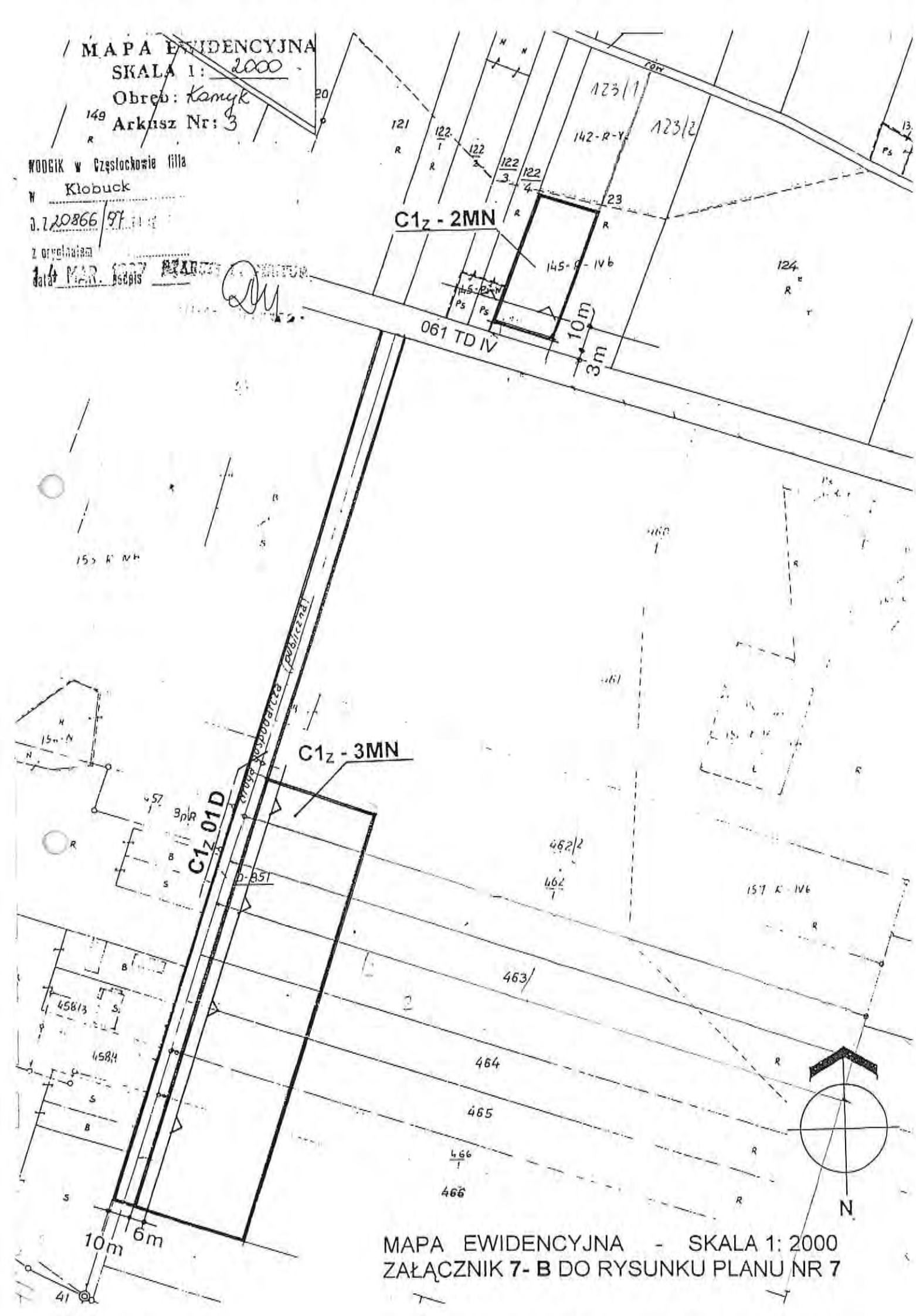

MAPA EWIDENCYJNA - SKALA 1: 2000
ZAŁĄCZNIK 7- B DO RYSUNKU PLANU NR 7

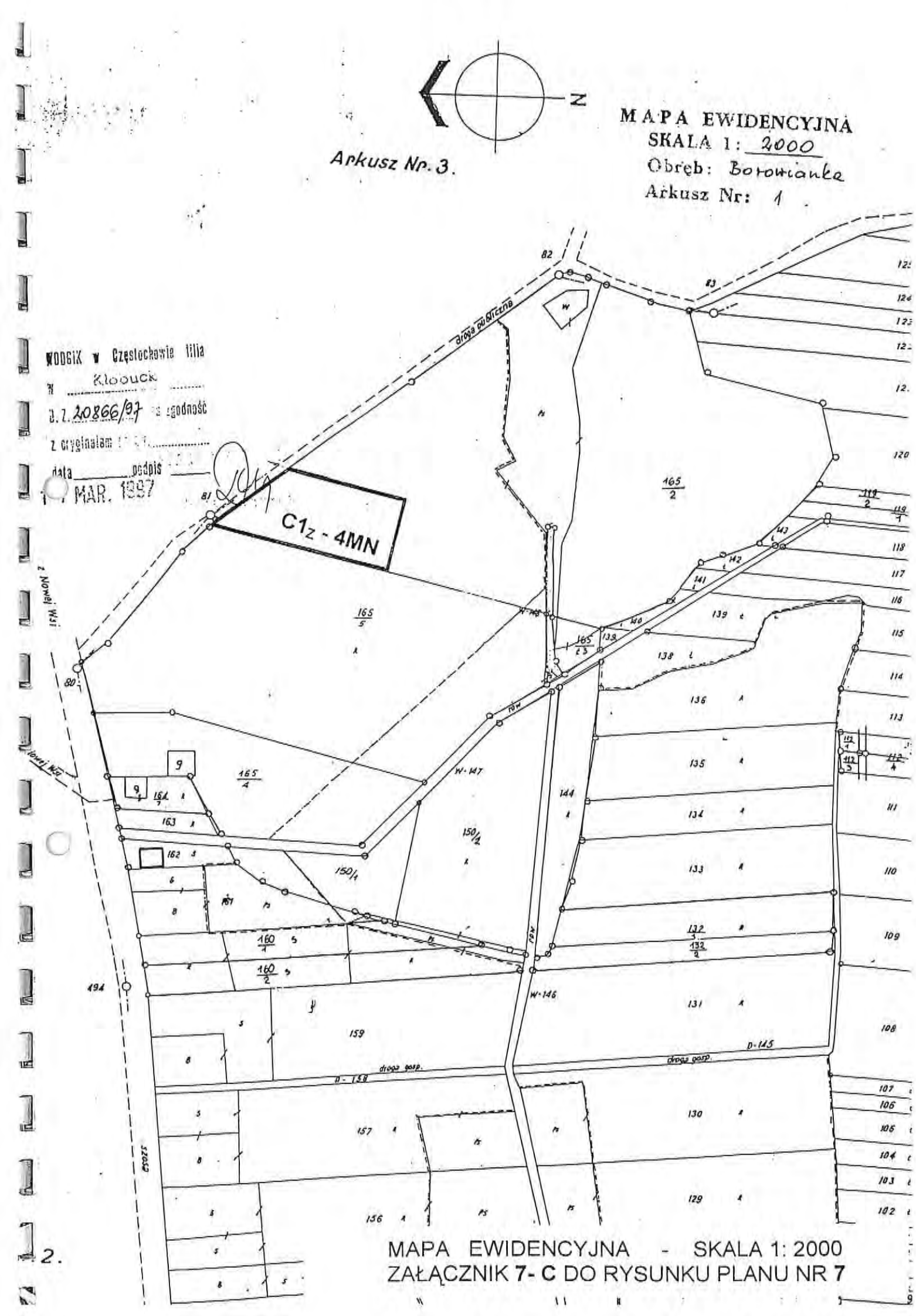

WODGiK w Częstochowie filia
w Kłobucku
d.z. 20866/97 zgodność
z oryginałem
data podpis
17 MAR. 1997

MAPA EWIDENCYJNA - SKALA 1: 2000
ZAŁĄCZNIK 7- C DO RYSUNKU PLANU NR 7

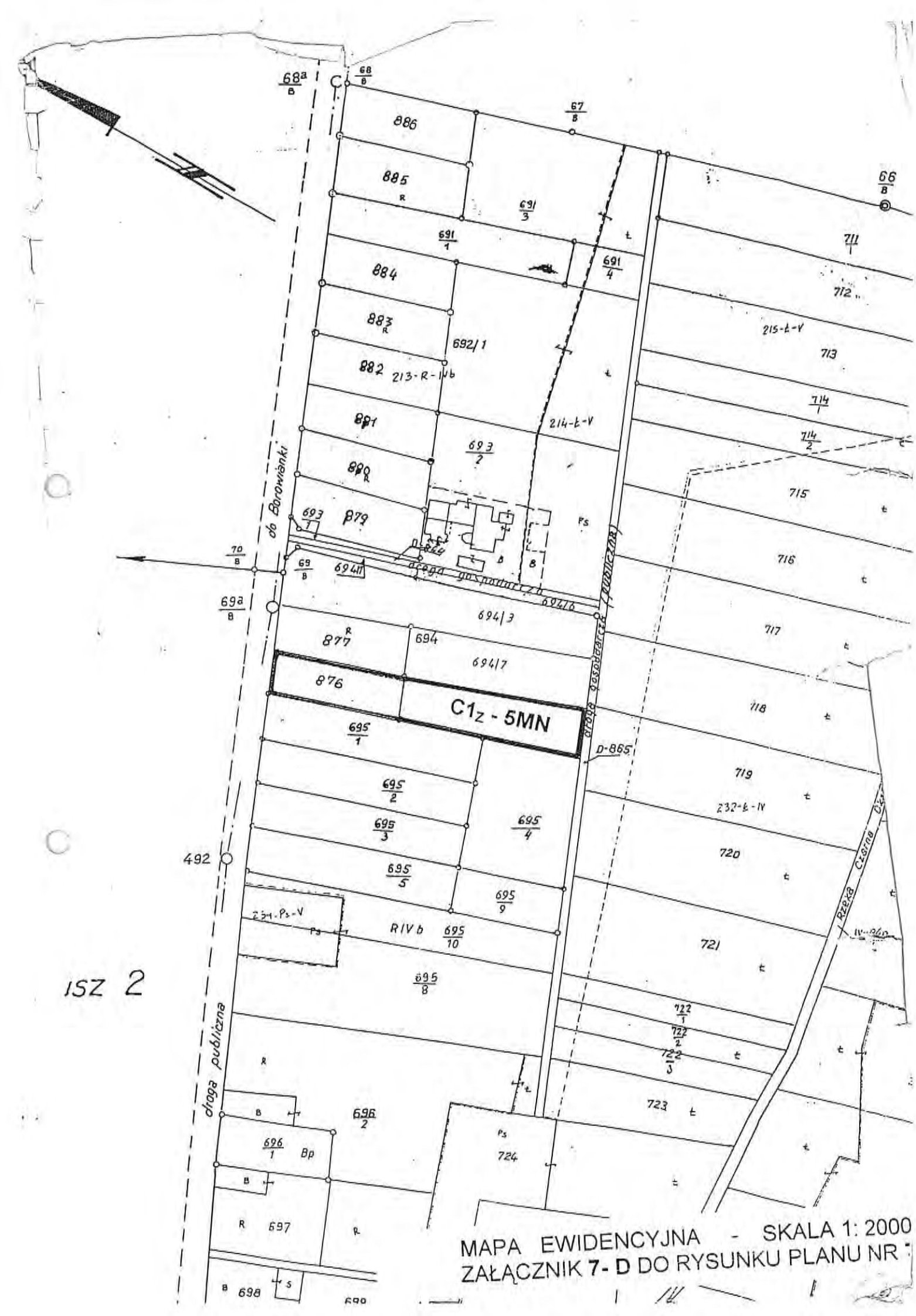

MAPA EWIDENCYJNA - SKALA 1: 2000
ZAŁĄCZNIK **7- D** DO RYSUNKU PLANU NR



MAPA EWIDENCYJNA - SKALA 1: 2000
ZAŁĄCZNIK **7- D** DO RYSUNKU PLANU NR **7**

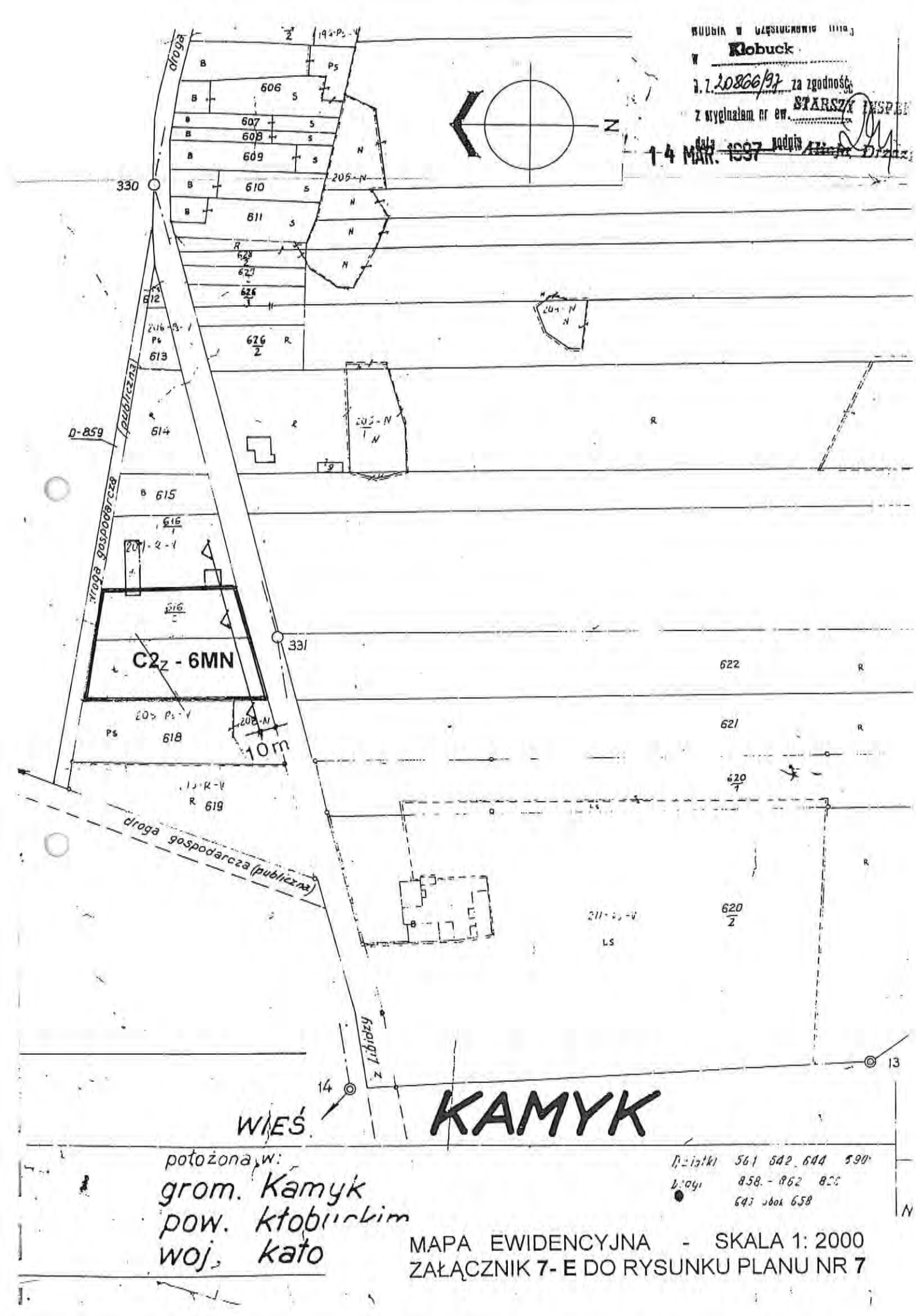

MAPA EWIDENCYJNA - SKALA 1: 2000
ZAŁĄCZNIK **7- E** DO RYSUNKU PLANU NR **7**

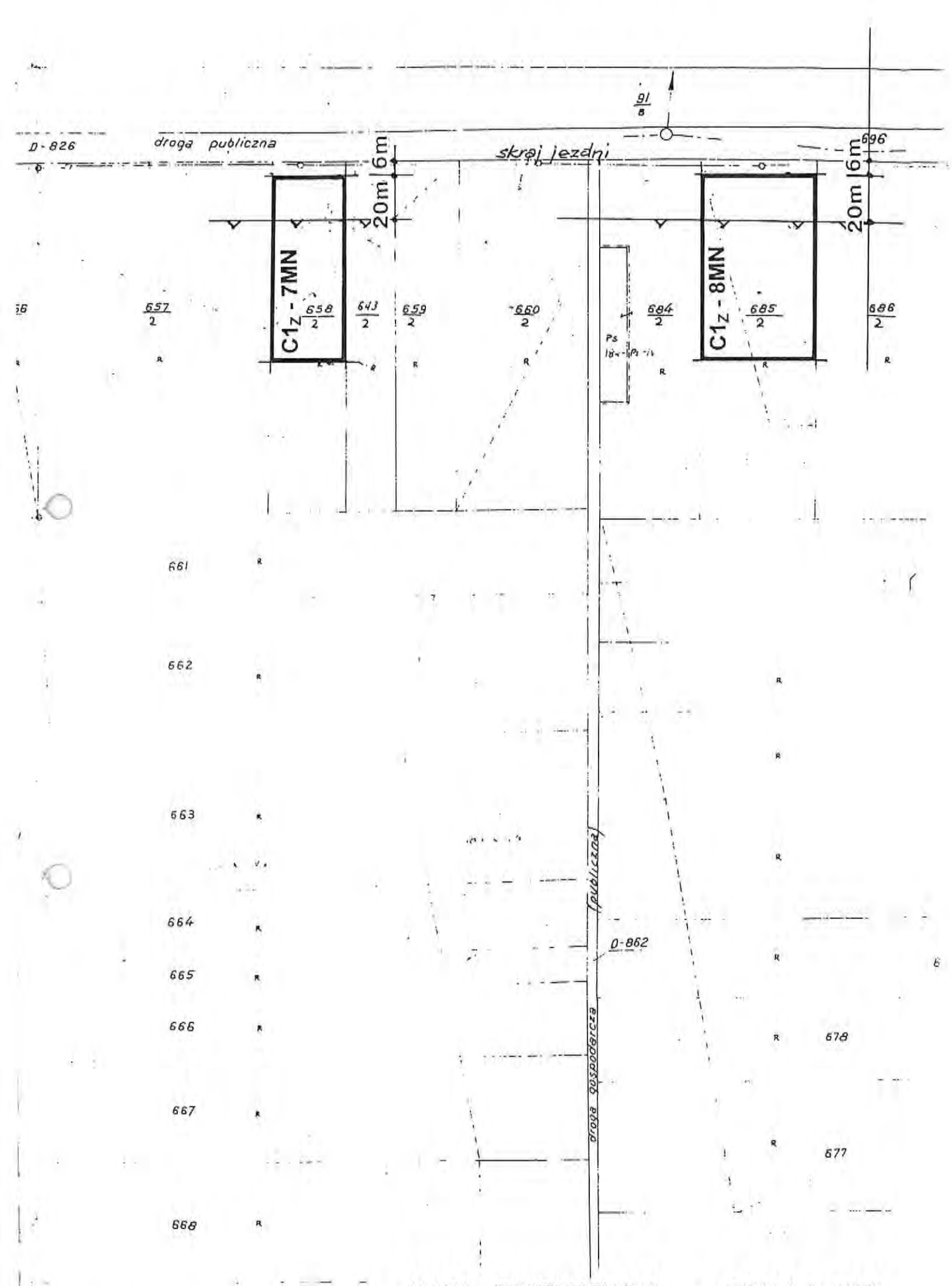

MAPA EWIDENCYJNA - SKALA 1: 2000
ZAŁĄCZNIK **7- F** DO RYSUNKU PLANU NR **7**

ZAŁĄCZNIK NR ..... DO UCHWAŁY NR .....
RADY MIEJSKIEJ W KŁOBUCKU
Z DNIA .....

C6z - RL

C6z - 3MN

C6z - 2MN

C6z - 01D

C6z - 1MN

Nowa Wieś

Zawodzie

Kuźnica Kiedrzyńska

Borowianka

MIEJSCOWY PLAN ZAGOSPODAROWANIA PRZESTRZENNEGO GMINY KŁOBUCK

SKALA 1: 10 000

RYSUNEK PLANU NR 8

/ zmiany fragmentów planu zagospodarowania przestrzennego C6 - Nowa Wieś /

OPRACOWAŁ ZESPÓŁ AUTORSKI
pod kierunkiem arch Bogdana RATAJA
upr proj planów miejscowych Nr ewid. 779/88
UMOWA INKASO - SARP Nr 608/ZOCz/95

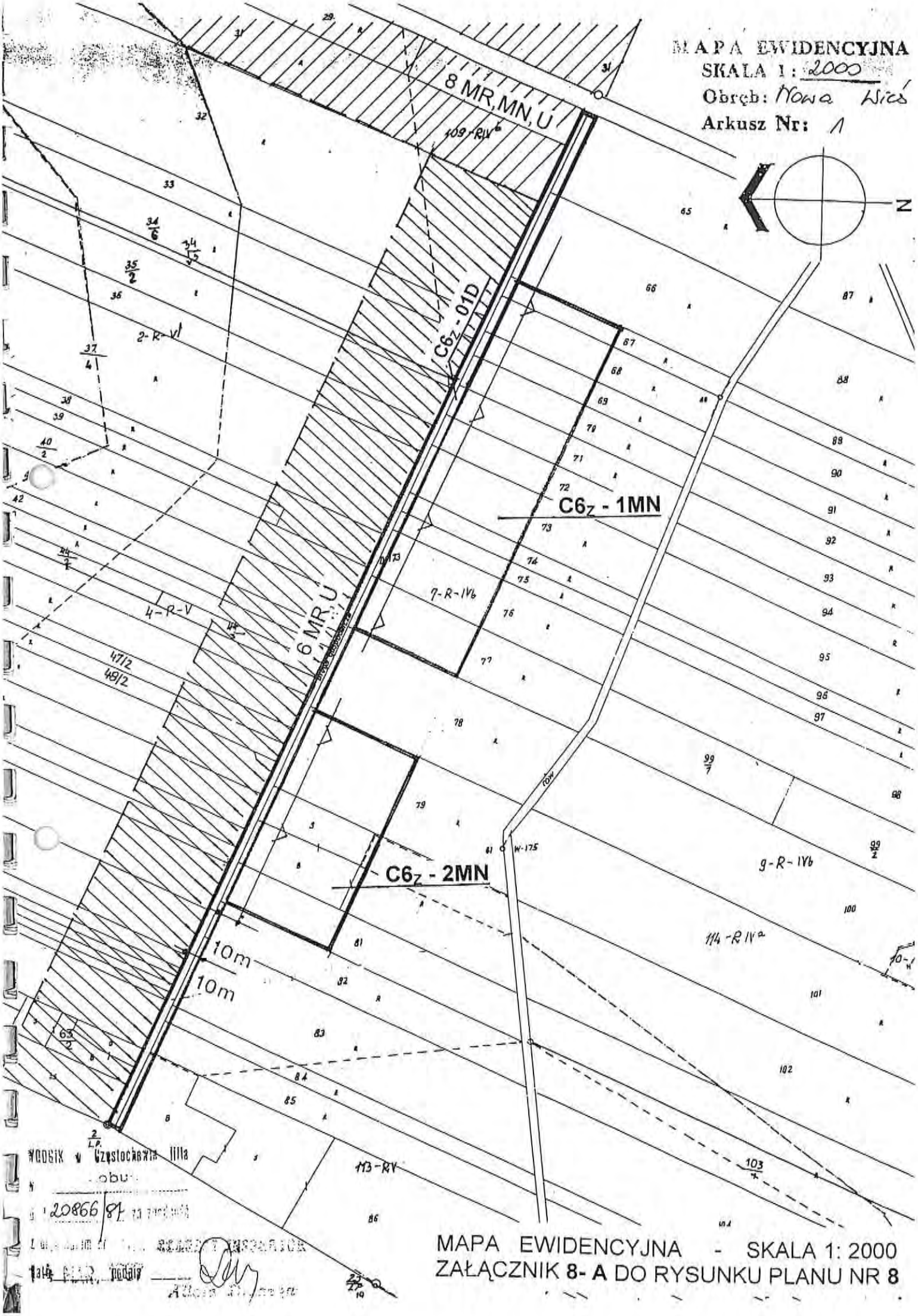

MAPA EWIDENCYJNA - SKALA 1: 2000
ZAŁĄCZNIK **8- A** DO RYSUNKU PLANU NR **8**

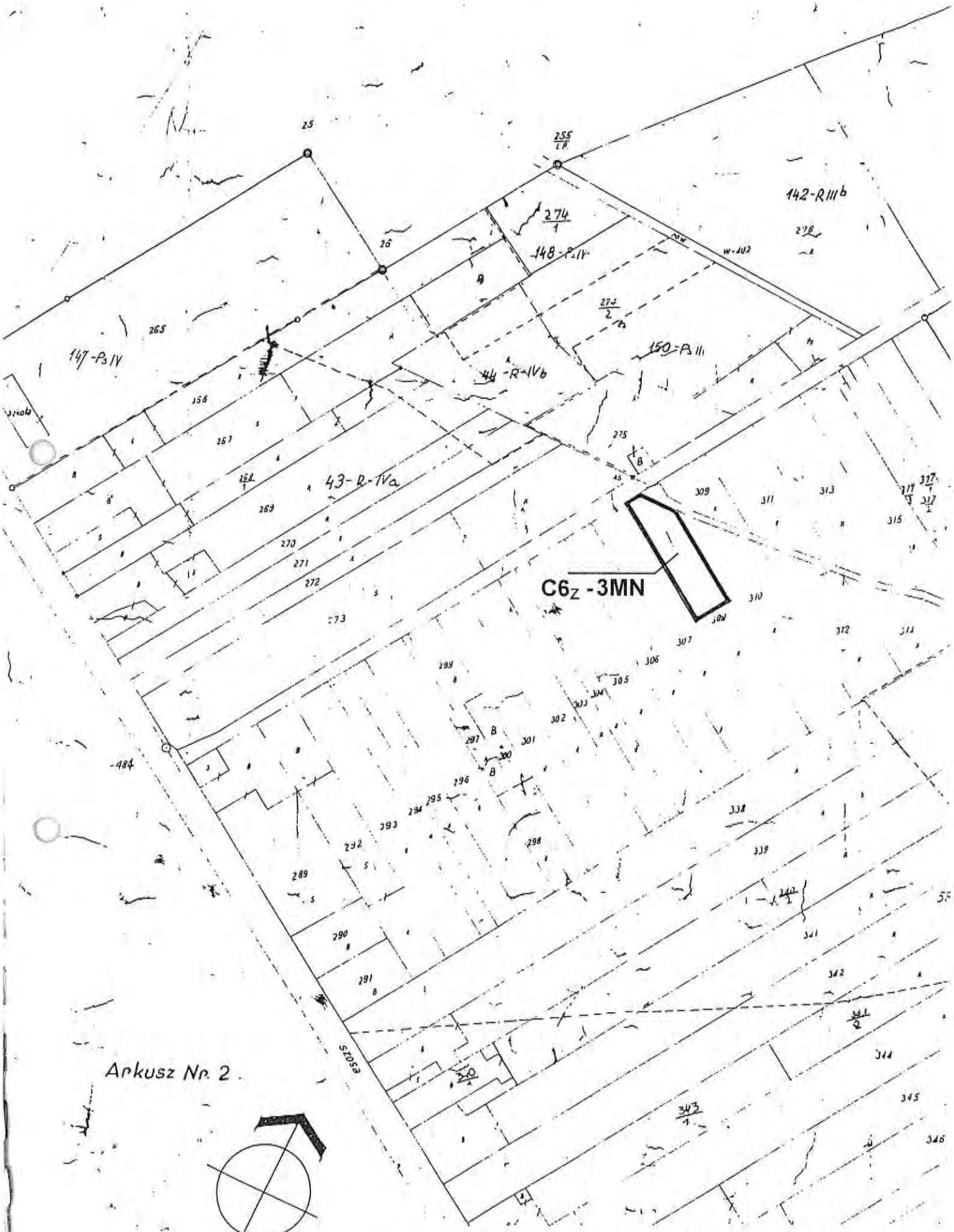

MAPA EWIDENCYJNA - SKALA 1: 2000
ZAŁĄCZNIK **8- B** DO RYSUNKU PLANU NR **8**

ZAŁĄCZNIK NR 9 DO UCHWAŁY NR .....
RADY MIEJSKIEJ W KŁOBUCKU
Z DNIA .....

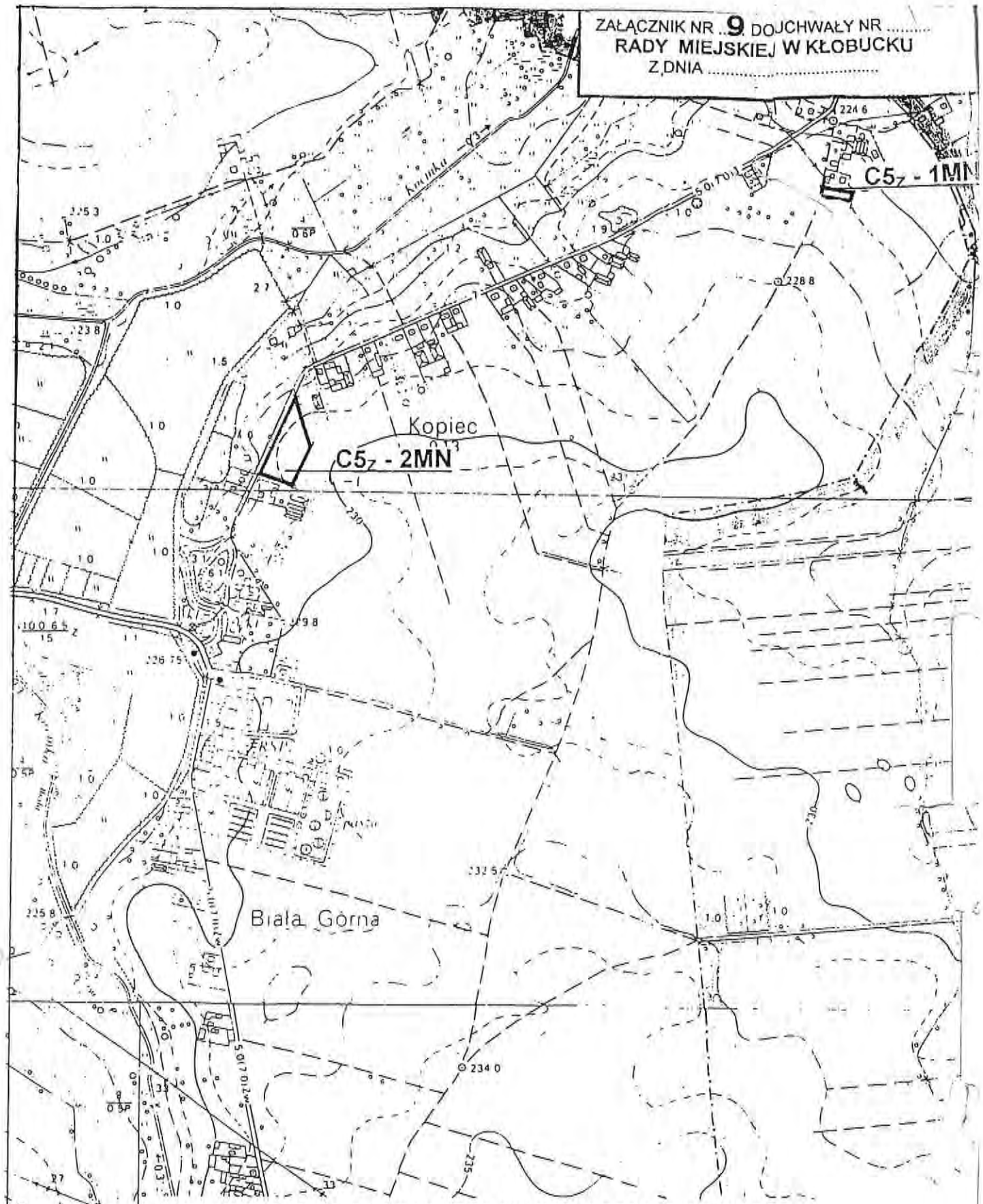

MIEJSCOWY PLAN ZAGOSPODAROWANIA PRZESTRZENNEGO GMINY KŁOBUCK

RYSUNEK PLANU NR 9

SKALA 1:10 000

/zmiany miejscowego planu zagospodarowania przestrzennego C5 - Kopiec /

ZAŁĄCZNIK UZUPEŁNIAJĄCY DO RYSUNKU PLANU NR 9 W SKALI 1: 2000 OZNACZONO SYMBOLEM 9-A 9-B

LEGENDA NA RYSUNKU ORIENTACJI POŁOŻENIA SEKCJI PLANU NA TLE GMINY W GRANICACH ADMINISTR.

OPRACOWAŁ ZESPÓŁ AUTORSKI
pod kierunkiem arch BOGDANA RATAJA
upr. proj. planów miejscowych nr ewid. 779/8
umowa inkaso-sarp nr 600/ZOCz/96

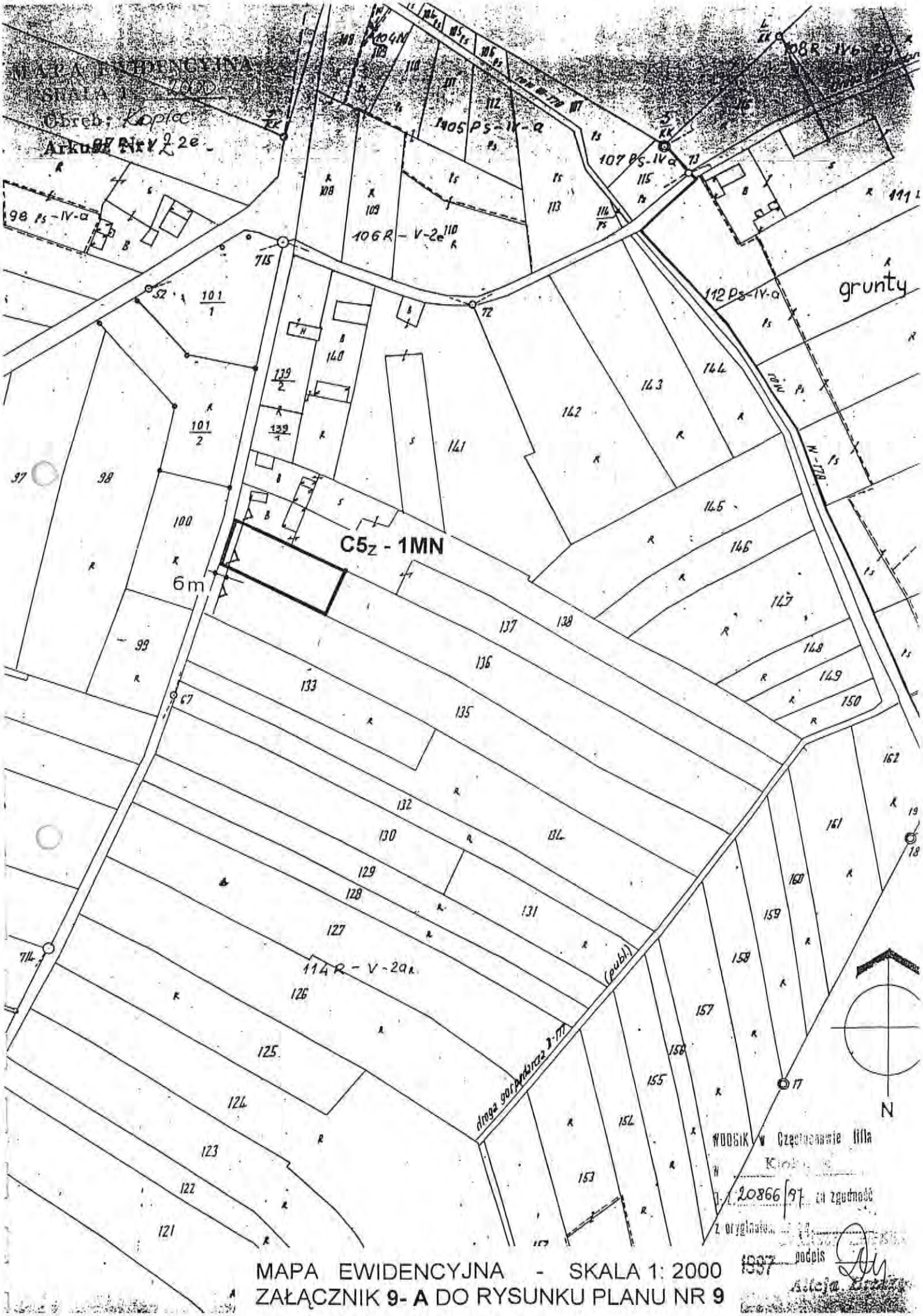

MAPA EWIDENCYJNA - SKALA 1: 2000
ZAŁĄCZNIK **9- A** DO RYSUNKU PLANU NR **9**

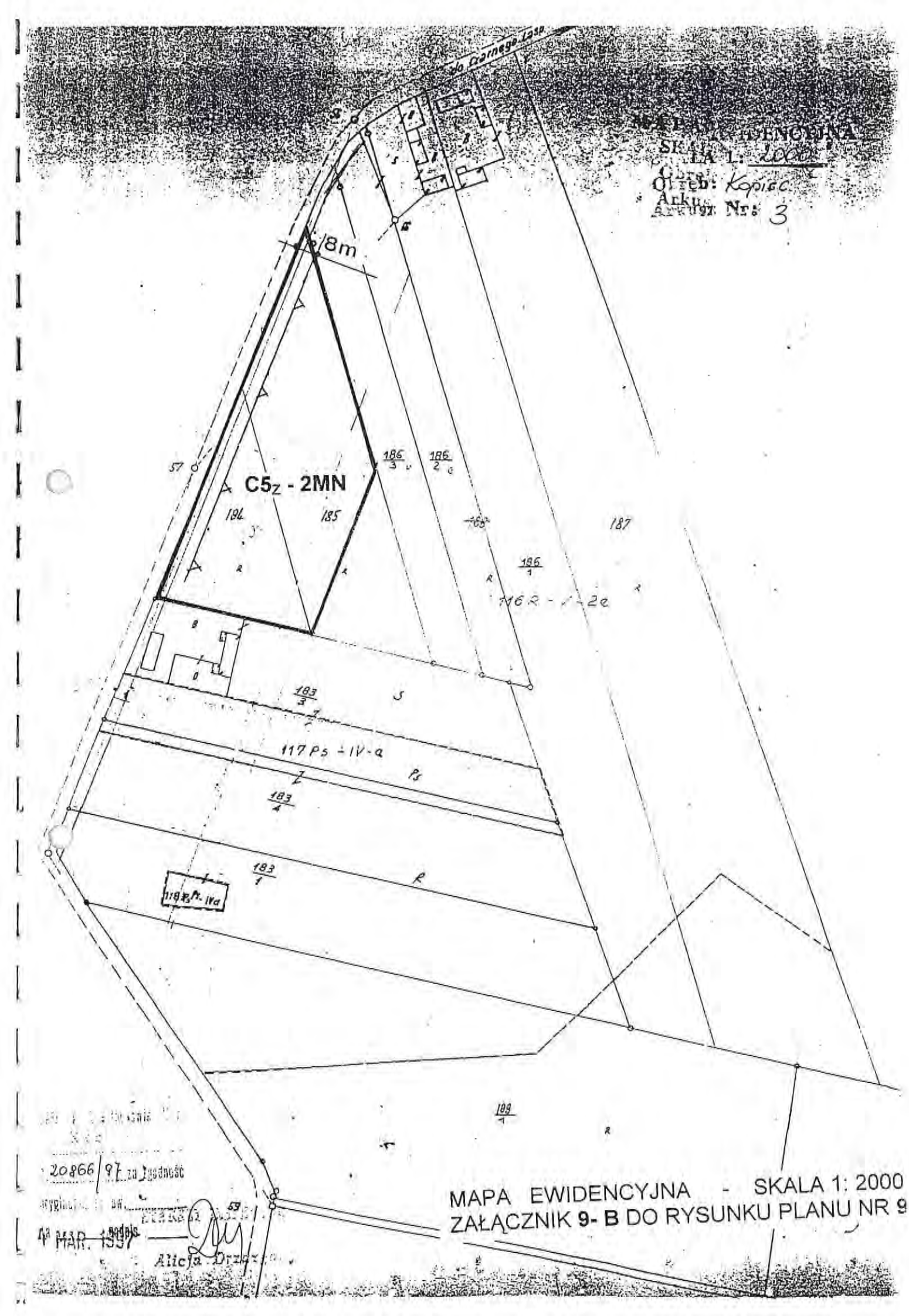

MAPA EWIDENCYJNA - SKALA 1: 2000
ZAŁĄCZNIK 9- B DO RYSUNKU PLANU NR 9

20866/97 za zgodność
oryginalnym
1 MAR. 1997
Alicja Drzazga

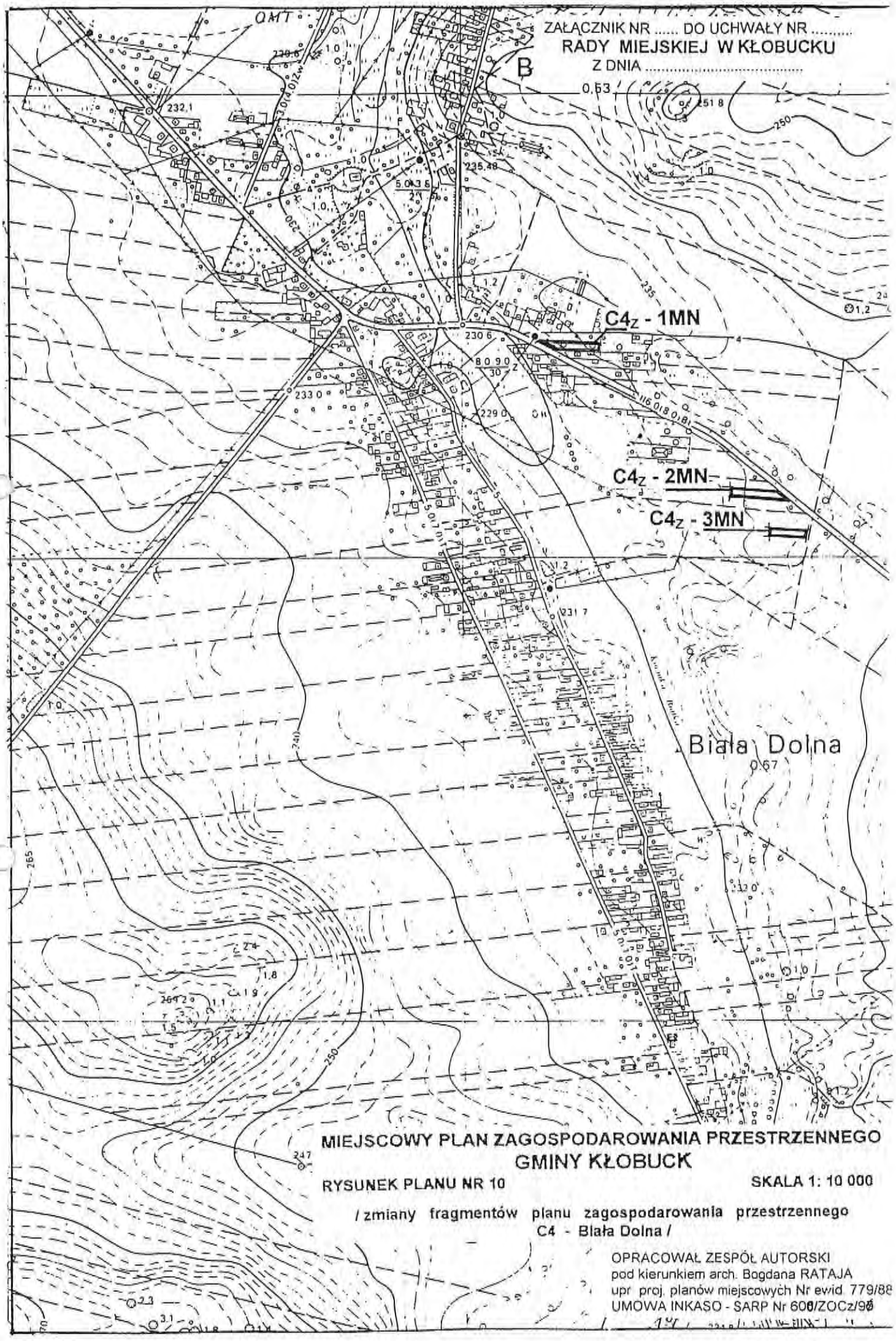

MIEJSCOWY PLAN ZAGOSPODAROWANIA PRZESTRZENNEGO GMINY KŁOBUCK

RYSUNEK PLANU NR 10

SKALA 1: 10 000

/ zmiany fragmentów planu zagospodarowania przestrzennego C4 - Biała Dolna /

OPRACOWAŁ ZESPÓŁ AUTORSKI
pod kierunkiem arch. Bogdana RATAJA
upr. proj. planów miejscowych Nr ewid. 779/88
UMOWA INKASO - SARP Nr 606/ZOCz/96

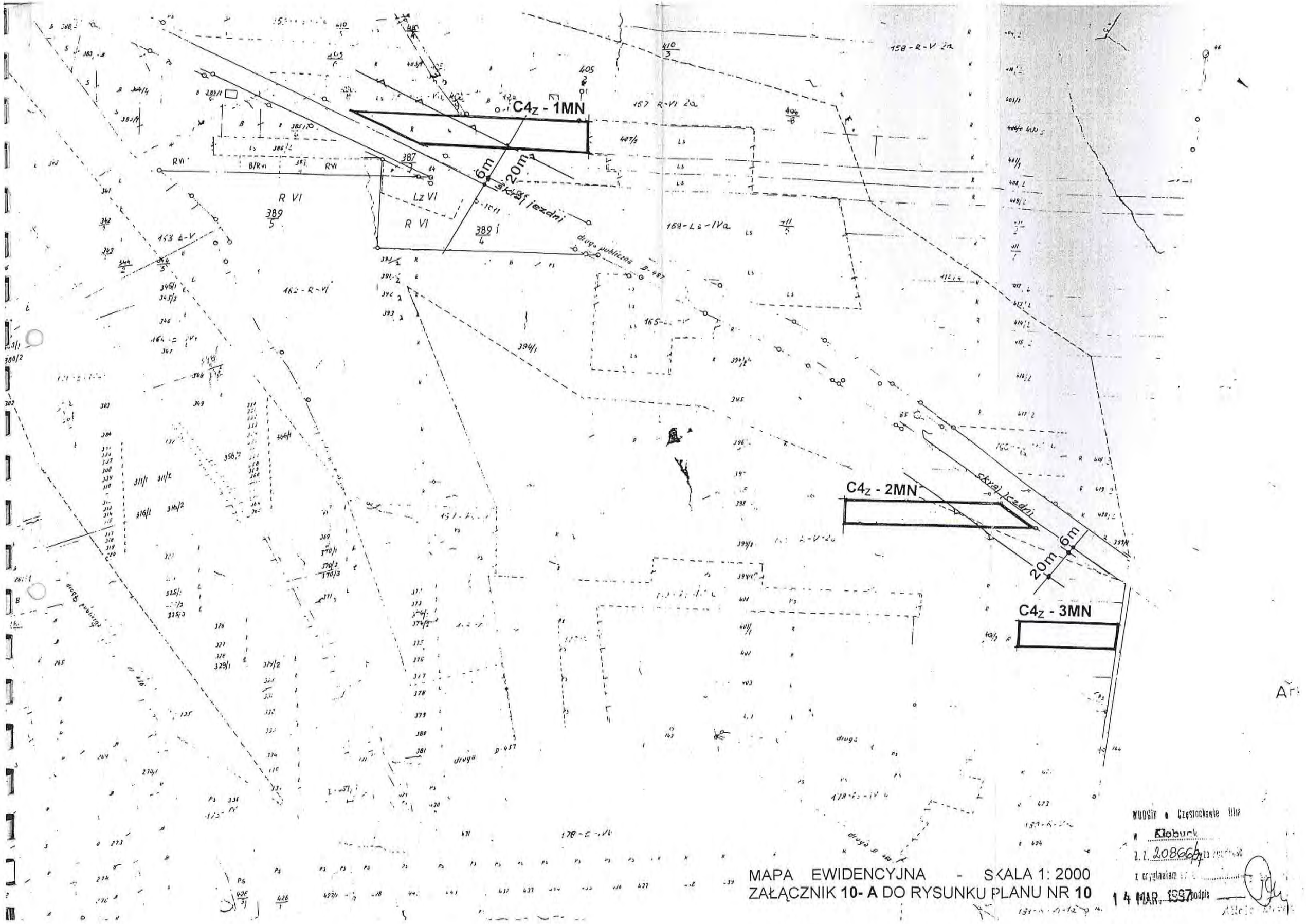

MAPA EWIDENCYJNA - SKALA 1: 2000
ZAŁĄCZNIK **10- A** DO RYSUNKU PLANU NR **10**

WODGIK w Częstochowie filia
w Kłobuck
D.Z. 20866/97 za zgodność
z oryginałem
14 MAR. 1997 podpis

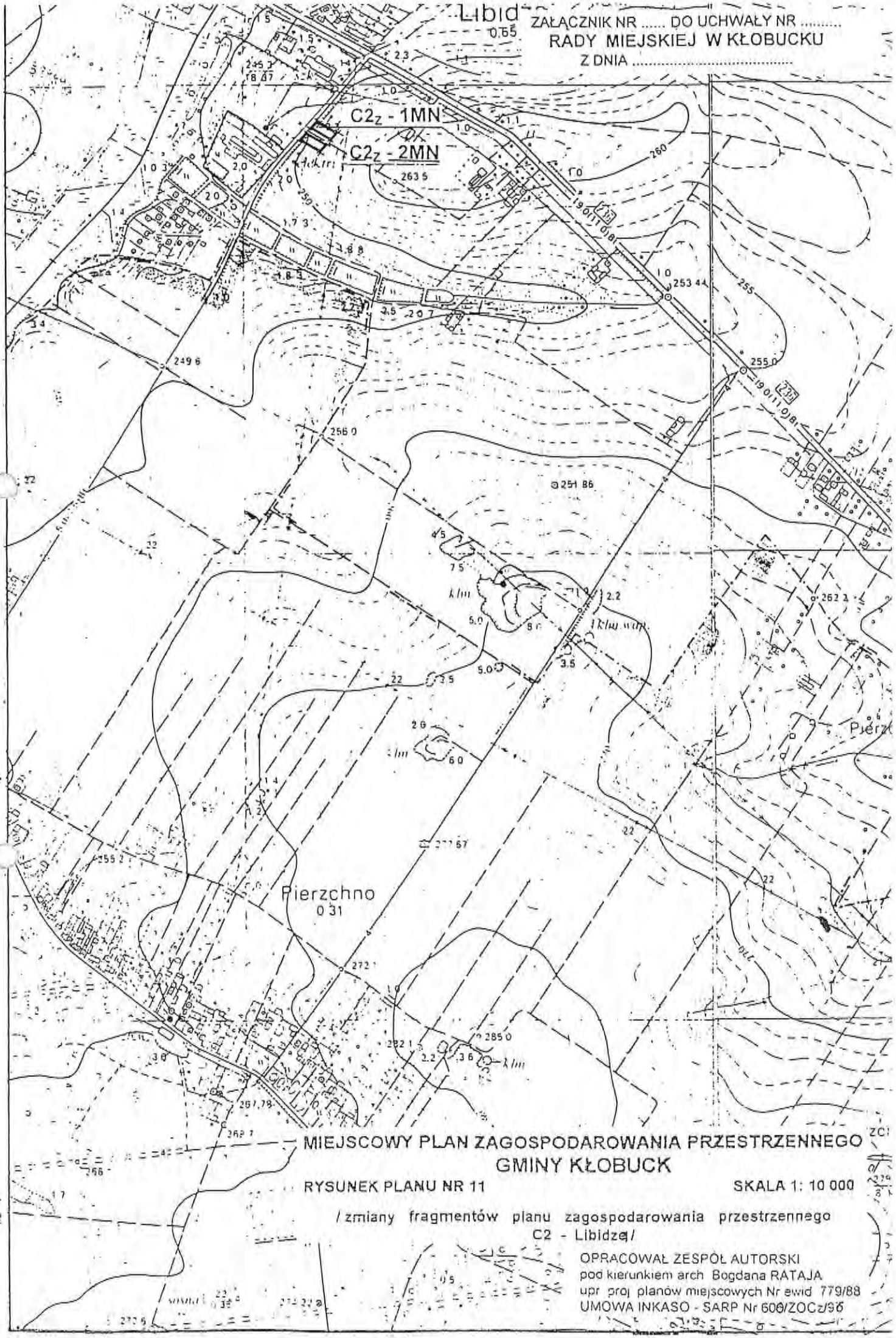
Libid
ZAŁĄCZNIK NR ..... DO UCHWAŁY NR .....
RADY MIEJSKIEJ W KŁOBUCKU
Z DNIA .....
C2z - 1MN
C2z - 2MN
Pierzchno
MIEJSCOWY PLAN ZAGOSPODAROWANIA PRZESTRZENNEGO
GMINY KŁOBUCK
RYSUNEK PLANU NR 11
SKALA 1: 10 000
/zmiany fragmentów planu zagospodarowania przestrzennego
C2 - Libidzę/
OPRACOWAŁ ZESPÓŁ AUTORSKI
pod kierunkiem arch Bogdana RATAJA
upr proj planów miejscowych Nr ewid 779/88
UMOWA INKASO - SARP Nr 606/ZOCz/96

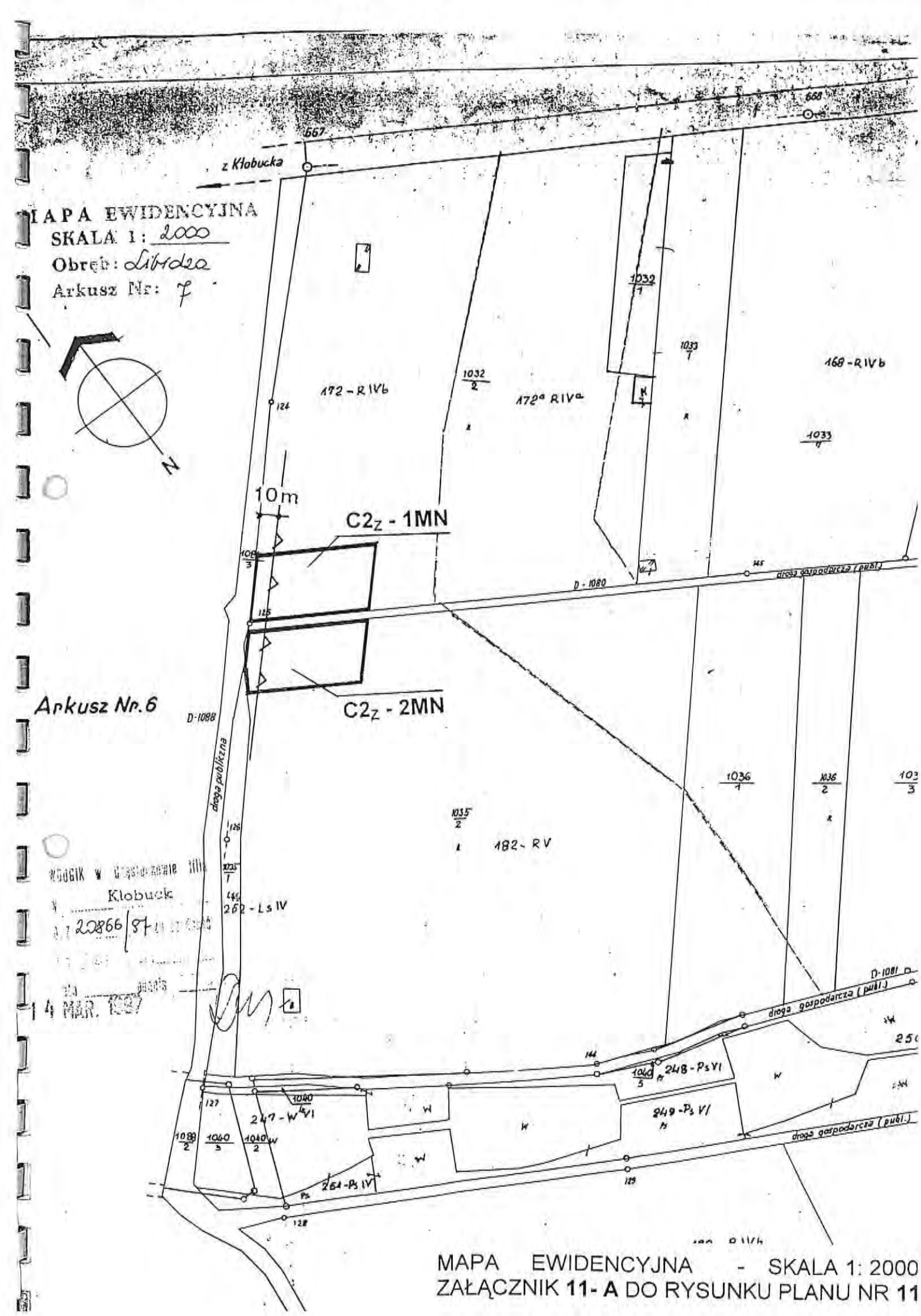

MAPA EWIDENCYJNA - SKALA 1: 2000
ZAŁĄCZNIK **11- A** DO RYSUNKU PLANU NR **11**

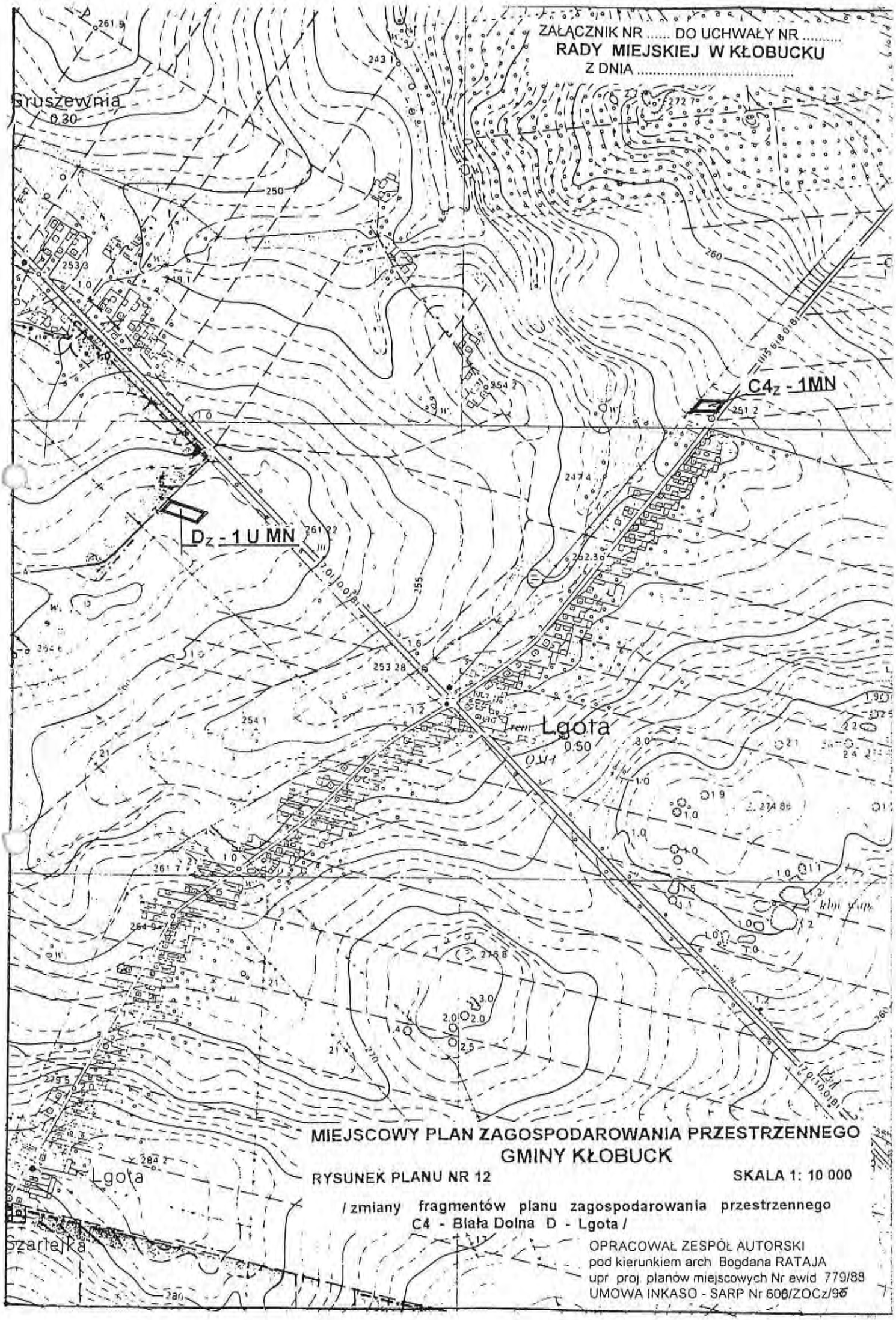
ZAŁĄCZNIK NR ..... DO UCHWAŁY NR .....
RADY MIEJSKIEJ W KŁOBUCKU
Z DNIA .....
Gruszewnia
0.30
C4z - 1MN
Dz - 1 U MN
Lgota
0.50
Lgota
Szarlejka
MIEJSCOWY PLAN ZAGOSPODAROWANIA PRZESTRZENNEGO
GMINY KŁOBUCK
RYSUNEK PLANU NR 12
SKALA 1: 10 000
/ zmiany fragmentów planu zagospodarowania przestrzennego
C4 - Biała Dolna D - Lgota /
OPRACOWAŁ ZESPÓŁ AUTORSKI
pod kierunkiem arch Bogdana RATAJA
upr. proj. planów miejscowych Nr ewid 779/88
UMOWA INKASO - SARP Nr 606/ZOCz/95

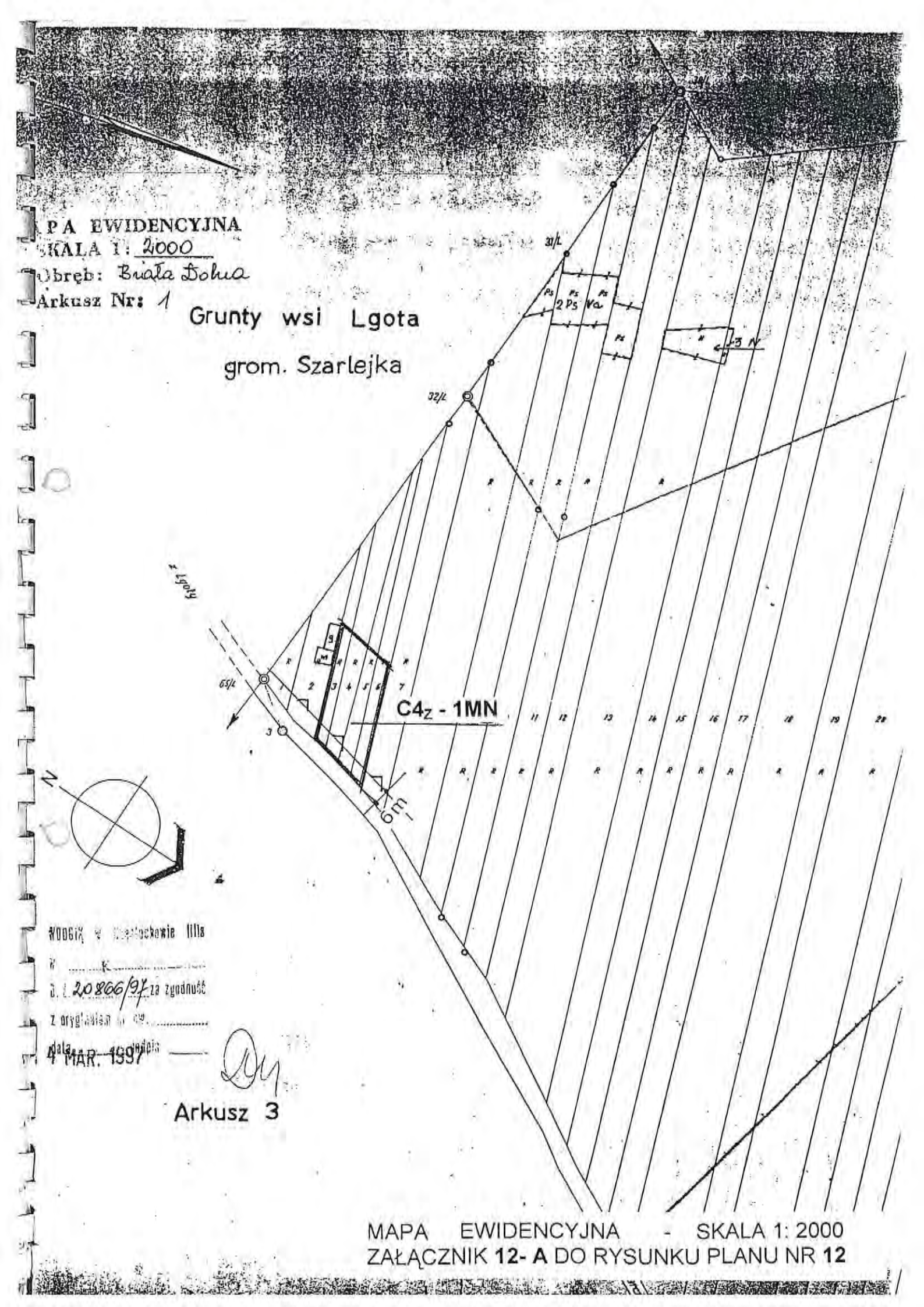

MAPA EWIDENCYJNA - SKALA 1: 2000
ZAŁĄCZNIK **12- A** DO RYSUNKU PLANU NR **12**

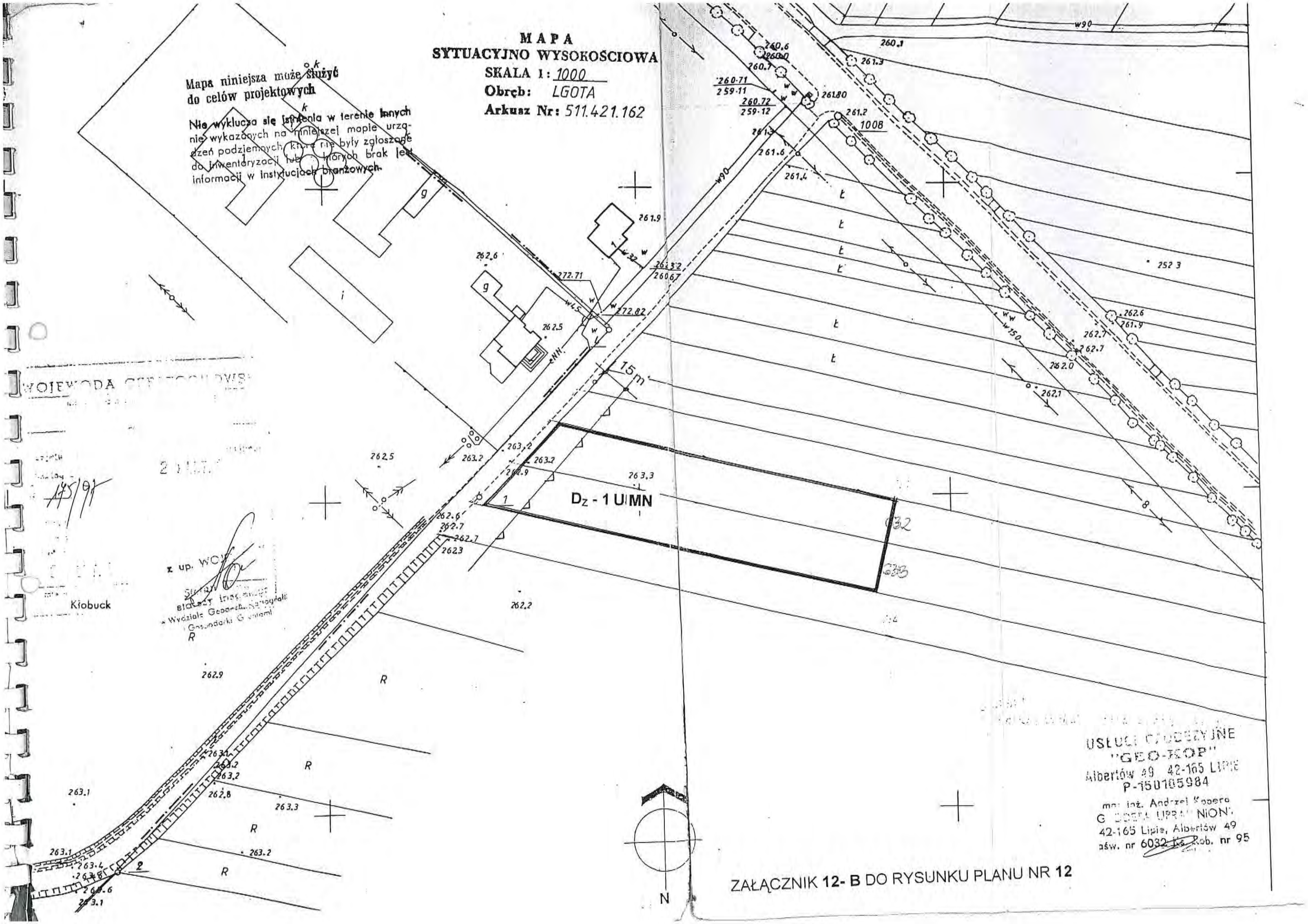
MAPA
SYTUACYJNO WYSOKOŚCIOWA
SKALA 1: 1000
Obręb: LGOTA
Arkusz Nr: 511.421.162
Mapa niniejsza może służyć do celów projektowych
Nie wyklucza się istnienia w terenie innych nie wykazanych na niniejszej mapie urządzeń podziemnych, które nie były zgłoszone do inwentaryzacji lub których brak jest informacji w instytucjach branżowych.
Dz - 1 UMN
15m
Kłobuck
N
USŁUGI GEODEZYJNE
"GEO-KOP"
Albertów 49 42-165 LIPIE
P-150105984
mgr inż. Andrzej Kopera
GEODEZJA UPRAWNIONY
42-165 Lipie, Albertów 49
pśw. nr 6032 Ks. Rob. nr 95
ZAŁĄCZNIK 12- B DO RYSUNKU PLANU NR 12