LEGENDA

USTALENIA OBOWIĄZUJĄCE


granica obszaru objętego miejscowym planem zagospodarowania przestrzennego

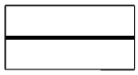
linie rozgraniczające tereny o różnym przeznaczeniu lub różnych zasadach zagospodarowania

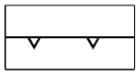
nieprzekraczalne linie zabudowy



tereny zabudowy mieszkaniowej jednorodzinnej wolnostojącej lub usług

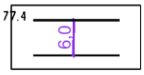

wymiary wyrażone w metrach

INFORMACYJNE:

Teren w całości zlokalizowany jest w granicach udokumentowanego głównego zbiornika wód podziemnych "Dolina rzeki Wisłoka" nr 433